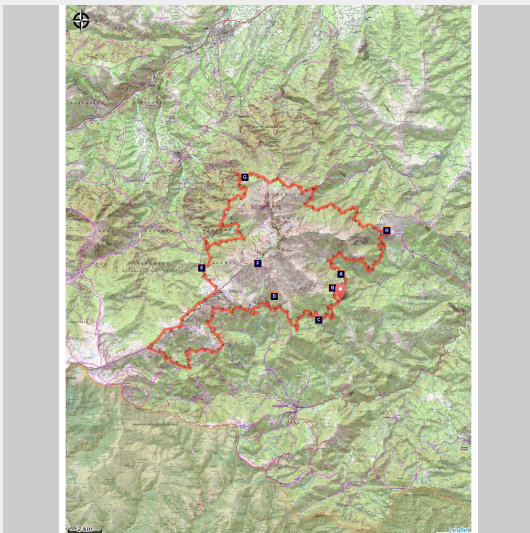


Tour du Canigó GR®P

Haut Vallespir - Corsavy



Vue sur le Canigó depuis le Coll de la Cirera (© Bernard Frankel - CD66)

Canigó, en avant pour un petit tour sur la montagne sacrée des Catalans.

« Vivez l'expérience Canigó » ! En juillet 2012 le massif du Canigó est devenu, pour la richesse et la diversité de son environnement, de ses traditions et de son histoire, un grand site de France. Vous cheminerez, huit jours durant, entre Conflent et Vallespir, de village en village, de vallées en cols d'altitude, de gîtes d'étape en refuges, du maquis méditerranéen aux vastes altiplanos désertiques de la haute montagne, sur les flancs de cet attachant massif. Une expérience sportive et culturelle inoubliable, à la rencontre d'un territoire de montagnes et de passions.

Infos pratiques

Pratique : Rando itinérante

Durée : 5 jours

Longueur : 83.8 km

Dénivelé positif : 4861 m

Difficulté : Très difficile

Type : Boucle

Thèmes : Espace naturel protégé, Histoire et patrimoine, Randonnée en montagne

Itinéraire

Départ : Refuge de Batera, Corsavy

Arrivée : Refuge de Batera, Corsavy

Balisage :  GR®  GR®P

Communes : 1. Corsavy

2. Le Tech

3. Prats-de-Mollo-la-Preste

4. Py

5. Casteil

6. Vernet-les-Bains

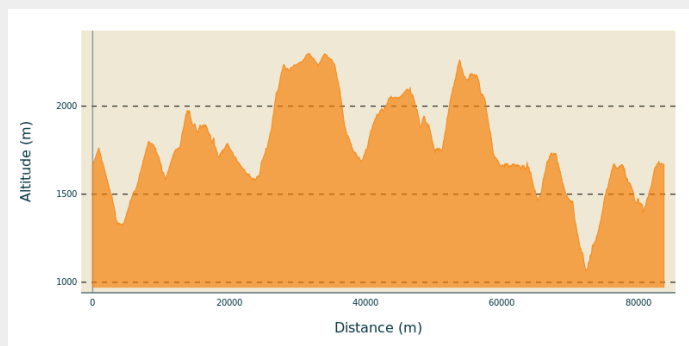
7. Fillols

8. Taurinya

9. Estoher

10. Valmanya

Profil altimétrique



Altitude min 1069 m
Altitude max 2301 m

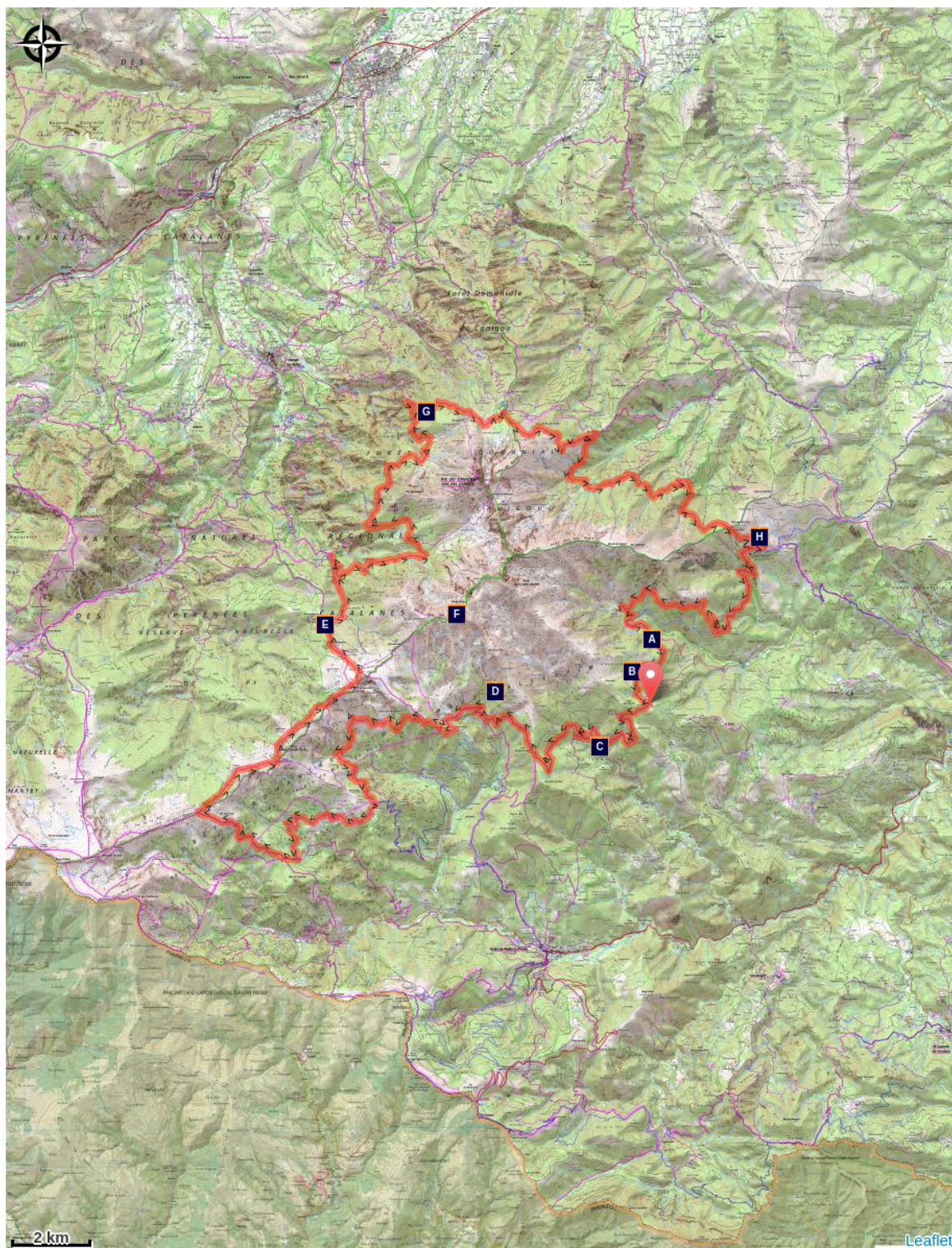
Les deux premières journées du séjour, les plus soutenues, sont consacrées à la découverte de l'immense versant sud de la montagne, entre fraîcheur de la hêtraie et soleil des prairies, à la découverte de ses grandes vallées, de ses cirques, de ses jasses et de ses cabanes d'altitude, où paissent les troupeaux de chevaux et de vaches. Le troisième jour, vous vous élèverez entre pinèdes et pelouses vers l'échine dorsale des esquerdes de Rotjà et les vastes plats d'altitude, avant de descendre, dominant les gorges du Cadí, le petit paradis de Marialles. La quatrième étape, en balcon au-dessus de ce vaste monde, permettra de contourner le pic par le nord pour atteindre le site classé des Cortalets. Enfin la dernière étape, par les pelouses puis les profondes forêts du versant nord-est, ponctuée de petits refuges, vous permettra de boucler la boucle aux mines de fer de Batera. Tout au long du parcours, les refuges de moyenne ou de haute montagne et leurs gardiens sauront vous accueillir et vous faire découvrir toute la richesse de la cuisine catalane et méditerranéenne.

Cet itinéraire fait partie des 1000 km de GR® et GR®P du Département des Pyrénées-Orientales. GR® et GR®P sont des marques déposées par la Fédération Française de Randonnée Pédestre et le balisage de cet itinéraire est réalisé par les bénévoles du [Comité Départemental de la Fédération Française de Randonnée](#)

Étapes :

1. Tour du Canigó, de Batera à Sant Guillem
17.4 km / 1129 m D+ / 7 h 45
2. Tour du Canigó, de Sant Guillem aux Conques
20.7 km / 1163 m D+ / 8 h 15
3. Tour du Canigó, des Conques à Marialles
14.4 km / 836 m D+ / 5 h 45
4. Tour du Canigó, de Marialles aux Cortalets
16.2 km / 1159 m D+ / 6 h 45
5. Tour du Canigó, des Cortalets à Batera
15.1 km / 576 m D+ / 6 h 15

Sur votre chemin...



- | | |
|---|--|
|  Plateforme charbonnière (A) |  Abri et baraque de la Devesa (B) |
|  Table d'orientation de Sant Guillem (C) |  Travaux post-aiguat de 1940 (D) |
|  Creu de la Llipodera (E) |  Ligne de crête de Set Homes (F) |
|  Orri de la Castella (G) |  Site minier de Batera (H) |

Toutes les infos pratiques



Danger chantier de brulage dirigé

Le brulage dirigé est une pratique traditionnelle d'entretien, de régénération des pâturages et de prévention des incendies utilisant le feu courant en période hivernale (décembre à mars). Mise en œuvre par des équipes spécialisées et dans des conditions optimales de sécurité ces brulages, sont signalés auprès de la mairie 24 h avant et sur site le jour même. Afin de vous éviter de vous retrouver bloqué dans votre cheminement après avoir emprunté un itinéraire, nous vous invitons à cliquer sur le lien ci dessous qui vous indiquera la localisation des brulages prévus d'être réalisés (suivant les conditions météo) dans les 3 prochains jours. [Voir les chantiers de brulage dirigé](#)



Itinéraire inscrit au Plan Départemental des Itinéraires de Promenade et de Randonnée des Pyrénées-Orientales

Le PDIPR est un outil de protection juridique des tracés qui recense les itinéraires ouverts à la randonnée pédestre, équestre et VTT. Il vise ainsi à favoriser la découverte des sites naturels et des paysages ruraux en développant la pratique de la randonnée. Pour être inscrit à ce plan, un itinéraire doit répondre à un ensemble de critères de qualité en terme d'aménagement et de gestion.

Comment venir ?

Transports

Retrouvez tous les transports en commun liO sur www.laregion.fr
Sinon, pensez au covoiturage !

Accès routier

Depuis Arles-sur-Tech, monter à droite par la D43 jusqu'à Corsavy, puis Batera.

Parking conseillé

A proximité du refuge de Batera, Corsavy.

Zones de sensibilité environnementale

Le long de votre itinéraire, vous allez traverser des zones de sensibilité liées à la présence d'une espèce ou d'un milieu particulier. Dans ces zones, un comportement adapté permet de contribuer à leur préservation. Pour plus d'informations détaillées, des fiches spécifiques sont accessibles pour chaque zone.

Réserve de chasse et de faune sauvage du Canigou (RCFS)

Période de sensibilité : Janvier, Février, Mars, Avril, Mai, Juin, Juillet, Août, Septembre, Octobre, Novembre, Décembre

Contact :

Office National des Forêts

Frédéric CAMPREDON

Tél : 06 23 54 47 94

Syndicat Mixte du Canigó Grand Site

Tél : 04 68 96 45 86 - 06 29 85 62 79

E-mail : contact@canigo-grandsite.fr

Site : <https://www.canigo-grandsite.fr>

*Les RCFS ont vocation à **protéger des milieux naturels indispensables et des espèces menacées.***

Y sont interdits :

- **Les engins à moteur hors des voies ouvertes à la circulation**
- **Survol en dessous de 300m**
- **Les feux, et le camping en dehors des aménagements**
- **Les actions de brûlage sans autorisation**
- **L'introduction d'animaux domestiques à l'exception de ceux autorisés pour la randonnée**
- **Les chiens non tenus en laisse**
- Les activités sportives susceptibles de porter atteinte à la tranquillité des espèces patrimoniales

—
Arrêté préfectoral complet disponible [ici](#)

Réserve naturelle nationale de Py

Période de sensibilité : Janvier, Février, Mars, Avril, Mai, Juin, Juillet, Août, Septembre, Octobre, Novembre, Décembre

Contact : Réserve naturelle nationale de Py

Bureaux de la réserve naturelle

66360 Py

Tél : 04 68 96 29 37

E-mail : py@espaces-naturels.fr

Site : <https://www.reserves-naturelles-catalanes.org/les-reserves/reserve-naturelle-de-py>

Pour assurer la pérennité de cet espace naturel protégé, il convient de respecter la réglementation en vigueur :

Sont interdits :

- les chiens même tenus en laisse,
- la cueillette des fleurs et la collecte de fossiles ou et de minéraux,
- le feu,
- la circulation de véhicules à moteurs,
- l'abandon de déchets,
- le camping.

Réserve naturelle nationale de Prats-de-Mollo-la-Preste

Période de sensibilité : Janvier, Février, Mars, Avril, Mai, Juin, Juillet, Août, Septembre, Octobre, Novembre, Décembre

Contact : Réserve naturelle nationale de Prats-de-Mollo-la-Preste

Bureau de la réserve

28 rue du Faubourg

66230 Prats-de-Mollo-la-Preste

Tél : 04 68 39 74 49

E-mail : resnatprats@wanadoo.fr

Site : <https://www.reserves-naturelles-catalanes.org/les-reserves/reserve-naturelle-de-prats-de-mollo-la-preste/>

Pour assurer la pérennité de cet espace naturel protégé, il convient de respecter la réglementation en vigueur :

Sont interdits :

- les chiens même tenus en laisse,
- la cueillette des fleurs et la collecte de fossiles ou et de minéraux,
- le feu,
- la circulation de véhicules à moteurs,
- l'abandon de déchets,
- le camping.

Gypaète Barbu - Mariailles

Période de sensibilité : Janvier, Février, Novembre, Décembre

Contact :

Syndicat Mixte du Canigó Grand Site

Tél : 04 68 96 45 86 - 06 29 85 62 79

E-mail : contact@canigo-grandsite.fr
Site : <https://www.canigo-grandsite.fr/>

Secteurs :

Yosémite du haut, Ensa, Roc de Marialles, Lippe au derche-secteur refuge

- Chaque année :

l'escalade est interdite du 1er novembre au 28 février.

- Cette année, aucun couple de Gypaète n'ayant nidifié sur ce secteur :

l'escalade est autorisée du 1er mars au 31 octobre

***i* Lieux de renseignement**

Centre Sud Canigó Sports et Pleine
Nature

Lieu-dit La Baillie, 66150 Arles-sur-Tech

accueil@centresudcanigo.com

Tel : +33 (0)4 68 39 37 82

<https://www.centresudcanigo.com>




Sur votre chemin...



Plateforme charbonnière (A)

Après avoir admiré la vue sur la haute vallée du Riu Ferrer puis retrouvé le GR®P Tour du Canigó (Grande Randonnée de Pays, balisé en jaune et rouge), vous découvrirez plusieurs vestiges de plateformes charbonnières. Ces zones constituent de précieux témoignages de l'activité minière qui rythmait la vie sur le territoire.

Crédit photo : © CC Haut Vallespir



Abri et baraque de la Devesa (B)

L'abri de la Devesa, refuge non gardé, est situé près d'une ancienne baraque de berger, une installation d'estive. Celui-ci dispose d'une capacité de six couchages. Il offre un panorama somptueux sur la mer Méditerranée, de Canet à Rosas, entrecoupé par le massif des Albères. Le lever de soleil y est grandiose.

Crédit photo : © CC Haut Vallespir



Table d'orientation de Sant Guillem (C)

Table d'orientation face à la haute vallée de La Comalada et ses deux sommets principaux, à droite le Tres Vents (2731 m) et à gauche le Roja (2724 m).

Crédit photo : © Frédéric Maler - CC Haut Vallespir



Travaux post-aiguat de 1940 (D)

Le 17 octobre 1940 des pluies diluviennes s'abattent sur les Pyrénées-Orientales, et tout particulièrement sur le Haut Vallespir. Près de 100 000 tonnes d'eau au km² tombent sur le Canigó et ses alentours ! Le Tech, l'Agly et la Têt se transforment en torrents dévastateurs, affectant les reliefs montagneux et de nombreux villages. Près de 48 personnes perdent la vie. Après cet *aiguat* meurtrier, l'Etat engage, dès 1943, d'importants travaux via son service de Restauration des Terrains en Montagne (RTM). Il procède à des campagnes de reboisement de forêts, construit des barrages afin de stopper l'érosion des sols. Sur le site des Conques à Vernet-les-Bains, où près de 600 000 m³ de matériaux décrochés de la montagne ont été entraînés lors de l'épisode, la RTM a ainsi construit et renforcé une dizaine de barrages depuis les années 50.
Crédit photo : © Bernard Frankel - CD66



Creu de la Llipodera (E)

Croix qui commémore un assassinat commis par des brigands ayant eu connaissance d'une affaire commerciale juteuse faite par des bergers venus à Evol de Prats-de-Mollo pour vendre des moutons.
Crédit photo : OTI Conflent Canigó



Ligne de crête de Set Homes (F)

La légende raconte que sept hommes gigantesques partirent défier le Dieu tout-puissant jusqu'au Canigó. Ils remontèrent les vallées, poussant d'énormes rochers devant eux, pour créer un escalier. Parfois, ils s'arrêtaient et signalaient leur halte en levant une pierre. Leur ascension grandissait les pics et soulevait les crêtes. Arrivés au plus près du ciel, ils déclenchèrent la colère divine et moururent, frappés par la foudre et ensevelis sous les pierres, créant les pics dels Set Homes, Rojà, dels Tres Vents et du Roc Negre. Voici l'origine, légendaire, de cette longue ligne de crête menant du Pic dels Set Homes à la Portella de Vallmanya. Enveloppé de landes et de pelouses à *gispet* (végétation basse au port touffu), le pic culmine à 2651 m d'altitude et surplombe au sud-ouest, le Pla Guillem et, au nord, la vallée du Cadí.
Crédit photo : © Bernard Frankel - CD66



Orri de la Castella (G)

Cet *orri* est encore en bon état, il peut servir d'abri temporaire. Magnifique vue sur le Conflent, la Cerdagne et le Capcir.
Crédit photo : © Bernard Frankel - CD66



Site minier de Batera (H)

La zone de Batera regorge de vestiges issus de l'activité minière. Ceux-ci s'échelonnent de l'Antiquité, avec les cratères creusés à même la montagne par les romains, à la période contemporaine, avec notamment la construction d'un bâtiment (actuel refuge) en 1953, qui regroupait la cantine, les hébergements et l'école de la concession. La mine de Batera est l'une des plus connues du département : elle fut celle ayant eu le plus grand rendement et fut l'une des dernières à s'arrêter (en 1987).

Crédit photo : © Yves Maurel - Canigó Grand Site