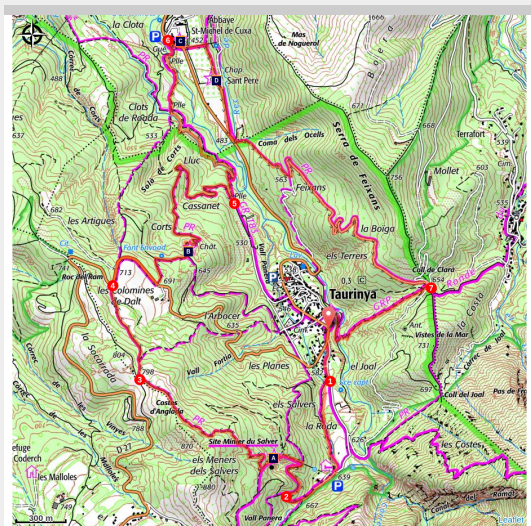


Les balcons de Taurinya

Conflent Canigó - Taurinya



Le grand four à griller du Salver (© OTI Conflent Canigó)

A la découverte des richesses du village de Taurinya.

Des Hommes célèbres des festivals, aux travailleurs de l'ombre des galeries minières, ce circuit a rendez-vous avec l'Histoire. Une cellule monastique millénaire, entourée de vergers baignés par le Canal de Bohère, côtoie l'industrie séculaire du Fer engloutie par la châtaigneraie nourricière. C'est un bel itinéraire que domine le Canigó.

Infos pratiques

Pratique : Rando pédestre

Durée : 4 h 45

Longueur : 12.1 km

Dénivelé positif : 566 m

Difficulté : Difficile

Type : Boucle

Thèmes : Histoire et patrimoine, Randonnée en montagne

Itinéraire

Départ : Espace Jacint Verdaguer, Taurinya

Arrivée : Espace Jacint Verdaguer, Taurinya

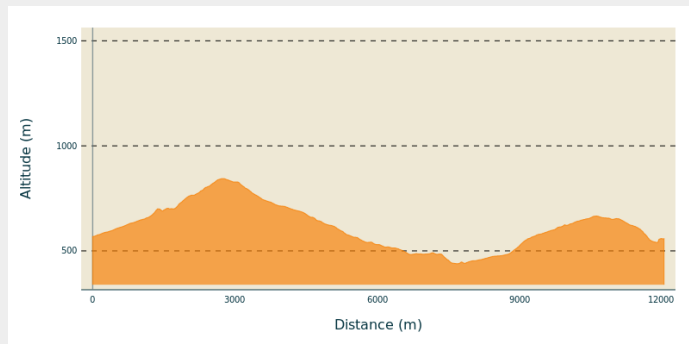
Balisage :  GR®  GR® P  PR labellisé®

Communes : 1. Taurinya

2. Fillols


3. Codalet


Profil altimétrique





Altitude min 439 m


Altitude max 844 m

D -  Espace Jacint Verdaguer (540 m) - Monter la rue principale Camí del Canigó pendant 500 m et prendre à gauche la rue Camí de Las Tarteres en direction du gîte d'étape El Passatge pendant 200 m.

1 -  Bifurcation (589 m) - Prendre le chemin qui part à droite, puis le sentier à gauche qui longe un riu puis le gîte d'étape. A l'intersection avec la piste, tourner à droite et la suivre (passage devant une ancienne trémie).

2 -  Vall Panera (704 m) - Quitter la piste et prendre à droite le chemin qui marque le début de nombreux vestiges miniers (voie de wagonnets, galerie, locomotive...). Après 300 m, monter le plan incliné (empierré des 2 cotés), à gauche pour rejoindre le four à griller le plus ancien. Puis une nouvelle petite montée pour rejoindre le Carreau de la Mine. A droite les anciens bâtiments des mineurs. En face, le colossal second four à griller. Continuer sur le sentier, à gauche du bâtiment jouxtant le four, qui monte par paliers et serpente en forêt, redescend pour arriver aux Costes d'Anglada. Continuer la descente jusqu'à l'intersection avec une piste.

3 -  La Socarrada (798 m) - Prendre le sentier, qui descend à droite et surplombe une ferme caprine.

4 -  Les Colomines de Dalt (721 m) - Descendre la route sur 500 m puis la quitter en empruntant le sentier qui descend à gauche au milieu de chênes verts pour atteindre la Tour de Corts. Au cours de la descente, passage devant la Font Envoad où auraient vécu, au Xe siècle, St Romuald et le Doge Pierre Orséolo. Prendre le sentier, qui descend à gauche avant la tour, et qui devient assez rapidement une piste.

5 - ✚ Intersection avec le GR®T83 (510 m) - Prendre le sentier à gauche (épingle à cheveux) pour arriver sur une branche du Canal de Bohère (Rec de Boera), souvent asséchée. Après 600 m, le long du canal, prendre le sentier qui descend à droite (ancien chemin rural de Saint-Michel de Cuxa à Fillols). Passage de la Lliterà sur une passerelle avant de remonter vers le parking de l'Abbaye.

6 - ✚ Abbaye Saint-Michel de Cuxa (452 m) - Prendre la D27 à droite, en contournant l'Abbaye pendant 50 m, puis suivre le sentier qui part à gauche et longe des vergers de pêcheurs.

Prendre le sentier à droite pour rejoindre une piste qui ramène à la D27. Passage devant la stèle Pierre Orséolo et les ruines de la Capella Sant Pere. Après quelques mètres, prendre le sentier à gauche qui passe derrière une maison pour remonter et déboucher, plus haut, sur une piste que l'on emprunte à gauche pour arriver après 2 km au Coll de Clara (jonction avec le GR®P Ronde du Canigó).

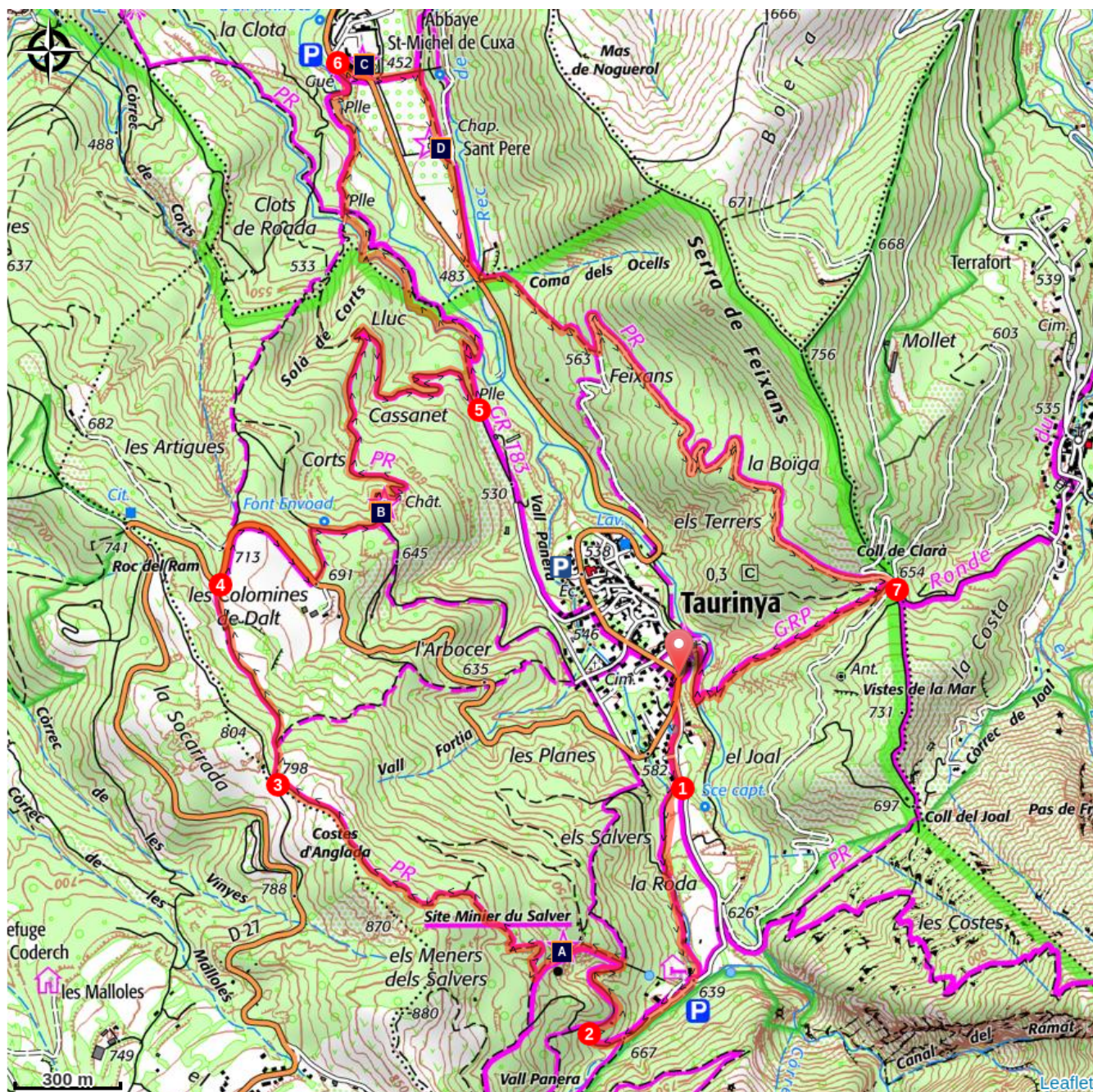
7 - ✚ Coll de Clara (654 m) - Prendre le 1er sentier à droite qui descend pour rejoindre le village de Taurinya. Passage devant les ruines de l'ancien moulin. Traverser le pont sur la Lliterà et descendre le chemin à droite. Après 50 m, prendre le sentier, à gauche, qui monte dans le village. A l'intersection avec le Carrer del Baus, prendre à droite le long de l'église Saint-Fructueux, puis à gauche Carrer de l'Esglesia. A l'intersection avec le Camí del Canigó, tourner à droite pour rejoindre le point de départ du circuit.

Cet itinéraire a obtenu le label de qualité PR labellisé® de la Fédération Française de Randonnée Pédestre. Un contrôle de qualité de cet itinéraire est réalisé tous les deux ans par les bénévoles du [Comité Départemental de la Fédération Française de Randonnée Pédestre des Pyrénées-Orientales](#).



Cet itinéraire est inscrit au Plan Départemental des Itinéraires de Promenade et de Randonnée des Pyrénées-Orientales.

Sur votre chemin...



-  Grand four à griller du Salver (A)
-  Abbaye Saint-Michel de Cuxa (C)

-  Tour de Corts (B)
-  Chapelle Saint Pere (D)

Toutes les infos pratiques



Danger chantier de brulage dirigé

Le brulage dirigé est une pratique traditionnelle d'entretien, de régénération des pâturages et de prévention des incendies utilisant le feu courant en période hivernale (décembre à mars). Mise en œuvre par des équipes spécialisées et dans des conditions optimales de sécurité ces brulages, sont signalés auprès de la mairie 24 h avant et sur site le jour même. Afin de vous éviter de vous retrouver bloqué dans votre cheminement après avoir emprunté un itinéraire, nous vous invitons à cliquer sur le lien ci dessous qui vous indiquera la localisation des brulages prévus d'être réalisés (suivant les conditions météo) dans les 3 prochains jours. [Voir les chantiers de brulage dirigé](#)



Itinéraire inscrit au Plan Départemental des Itinéraires de Promenade et de Randonnée des Pyrénées-Orientales

Le PDIPR est un outil de protection juridique des tracés qui recense les itinéraires ouverts à la randonnée pédestre, équestre et VTT. Il vise ainsi à favoriser la découverte des sites naturels et des paysages ruraux en développant la pratique de la randonnée. Pour être inscrit à ce plan, un itinéraire doit répondre à un ensemble de critères de qualité en terme d'aménagement et de gestion.



Risque incendie

Attention : l'itinéraire transite dans un massif forestier sensible au risque incendie de forêt. Entre le 1er juillet et le 15 septembre, selon le niveau de risque, la circulation en voiture, à vélo, ou à pied est réglementée. Consulter le site de l'Etat afin de connaître le risque journalier et préparer au mieux votre itinéraire : [Vigilance feux de forêts](#)



Recommandations

Certains tronçons sont communs avec des circuits VTT.

Comment venir ?

Transports

Retrouvez tous les transports en commun liO sur www.laregion.fr
Sinon, pensez au covoiturage !

Accès routier

Depuis la D66, entrer dans Prades puis rejoindre la D27 jusqu'à Taurinya.

Stationnement

Parking Espace Jacint Verdaguer, Taurinya.

i Lieux de renseignement

Office de tourisme intercommunal
Conflent Canigó
10 place de la République, 66500
Prades

info@tourisme-canigou.com

Tel : +33 (0)4 68 05 41 02

<http://www.tourisme-canigou.com>



Sur votre chemin...



Grand four à griller du Salver (A)

Grand four à griller le minerai, faisant partie du carreau de la mine, ensemble minier exceptionnel.

Crédit photo : © OTI Conflent Canigó



Tour de Corts (B)

Initialement, il s'agissait d'un ancien ermitage du Xe siècle. Au XIVE, une chapelle consacrée à Saint-Valentin fut construite, chapelle dont l'abside fut par la suite surélevée pour des raisons défensives, d'où son aspect de donjon adouci par une baie à deux lancettes, magnifiquement ouvragée, de style gothique flamboyant. Cette tour n'était qu'un relais secondaire.

Crédit photo : © OTI Conflent Canigó



Abbaye Saint-Michel de Cuxa (C)

Dans une vallée au cœur du Conflent roman et au pied du Canigó, l'Abbaye Saint-Michel est un ensemble architectural exceptionnel avec la grande église pré-romane du Xe siècle, le clocher roman-lombard, la merveilleuse crypte du XIe siècle et les restes d'un cloître roman du XIIe siècle, le premier sculpté de Catalogne et le plus grand. Demeure des moines bénédictins depuis 878. Lieu de foi, de culture, d'accueil et de paix. En mai, voir le Jardin des Iris dans l'enceinte de L'Abbaye Saint-Michel de Cuxa.

Crédit photo : © OTI Conflent Canigó



Chapelle Sant Pere (D)

Pierre Orseolo était doge de Venise, il est venu à Saint-Michel de Cuxa. Cette chapelle lui est dédiée, bien sûr. Sur ce site a été monté un monument commémoratif du millénaire de sa mort, c'est le monolithe agrémenté d'une céramique sur laquelle on peut lire les dates 988-1988.

Crédit photo : © OTI Conflent Canigó
