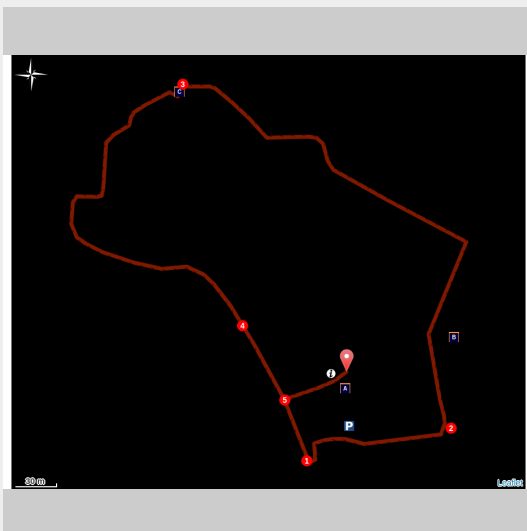


Fortifications de Mont-Louis

Pyrénées Catalanes - Mont-Louis



La citadelle de Mont-Louis (© CC Pyrénées Catalanes)

Découvrez les fortifications Vauban de Mont-Louis, inscrites au Patrimoine Mondial de l'Unesco !

Remontez le temps jusqu'à l'époque de Louis XIV, dans cette forteresse au carrefour des territoires du Conflent, du Capcir et de la Cerdagne.

Infos pratiques

Pratique : Rando pédestre

Durée : 40 min

Longueur : 1.1 km

Dénivelé positif : 34 m

Difficulté : Très facile

Type : Boucle

Thèmes : Balade en famille,
Histoire et patrimoine

Itinéraire

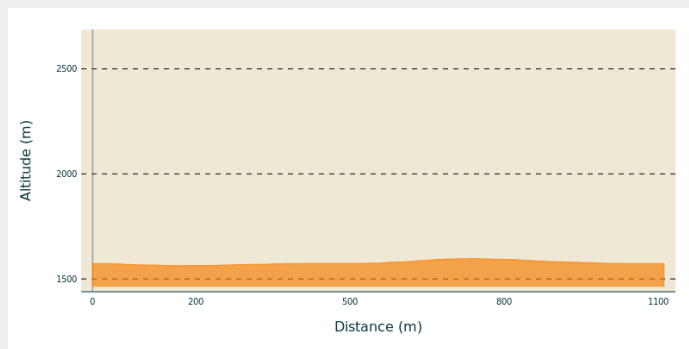
Départ : Devant l'office de tourisme, Mont-Louis

Arrivée : Devant l'office de tourisme, Mont-Louis

Balisage : — PR

Communes : 1. Mont-Louis

Profil altimétrique



Altitude min 1563 m
Altitude max 1597 m

D - 🚩 Office de tourisme (1608 m) - Sortir du centre de la ville par la porte principale.

1 - 🚩 Entrée de Mont-Louis (1565 m) - Descendre dans le fossé par un escalier de pierre se trouvant à gauche.

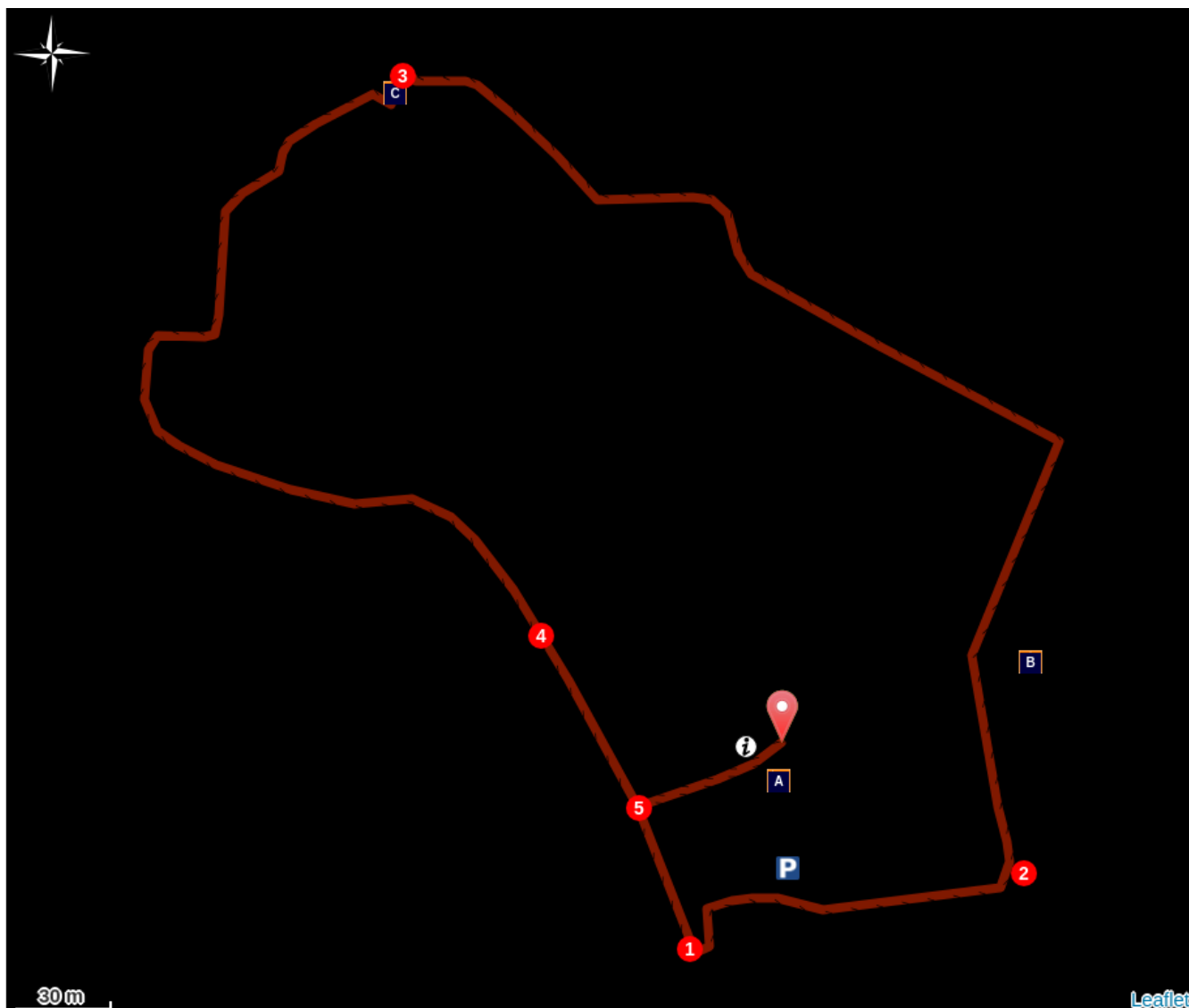
2 - 🚩 La Citadelle (1564 m) - Faire le tour des remparts en suivant le balisage jaune et les panneaux thématiques.



3 - 🚩 Porte des vaches (1593 m) - Rentrer dans la citadelle par la porte des vaches, puis le chemin couvert, pour accéder à la place d'armes.

4 - 🚩 Place du village (1608 m) - Passer devant le monument Gilles.

5 - 🚩 Avant l'entrée de Mont-Louis (1608 m) - Redescendre à l'office de tourisme par la rue principale.

Sur votre chemin...



-  Mont-Louis (A)
-  Porte des vaches (C)

-  Demi-Lune (B)

Toutes les infos pratiques



Itinéraire inscrit au Plan Départemental des Itinéraires de Promenade et de Randonnée des Pyrénées-Orientales

Le PDIPR est un outil de protection juridique des tracés qui recense les itinéraires ouverts à la randonnée pédestre, équestre et VTT. Il vise ainsi à favoriser la découverte des sites naturels et des paysages ruraux en développant la pratique de la randonnée. Pour être inscrit à ce plan, un itinéraire doit répondre à un ensemble de critères de qualité en terme d'aménagement et de gestion.

Recommandations

Cet itinéraire traverse une zone militaire, veillez à respecter les consignes de sécurité.

Comment venir ?

Transports

Retrouvez tous les transports en commun liO, dont le Train Jaune, sur www.laregion.fr
Sinon, pensez au covoiturage !

Accès routier

Prendre la N116 jusqu'à Mont-Louis.

Parking conseillé

Parking de la Citadelle (à l'extérieur des remparts), Mont-Louis.

i Lieux de renseignement

Office de tourisme de Mont-Louis
6 boulevard Vauban, 66210 Mont-Louis

otmontlouis@gmail.com

Tel : +33 (0)4 68 04 21 97

<https://www.mont-louis.net>




Sur votre chemin...



Mont-Louis (A)

Installée sur le plus haut plateau de France, la forteresse de Mont-Louis domine la vallée de la Têt, de la Cerdagne et de l'Aude. C'est sur cet emplacement stratégique que Vauban, à la demande de Louis XIV, a bâti cette ville fortifiée afin d'assurer la défense de la frontière suite au rattachement du Roussillon à la France, lors de la signature du Traité des Pyrénées (1659). Il créa de toutes pièces une citadelle organisée en un plan carré avec quatre bastions, siège actuel du Centre National d'Entraînement Commando. L'accès à la partie basse de la ville et aux habitations se fait par la Porte de France. Entièrement cerclée de remparts, Mont-Louis garde ses allures de forteresse jamais assiégée, inscrite depuis 2008 au Patrimoine mondial de l'Unesco !

Crédit photo : © Michel Castillo - CD66



Demi-Lune (B)

La demi-lune est un ouvrage extérieur aux remparts créé pour renforcer la défense d'un point particulier. Nous pouvons ainsi en trouver devant une courtine ou les portes de la ville. La demi-lune est entièrement entourée de fossés.

Crédit photo : © CC Pyrénées Cerdagne



Porte des vaches (C)

Cette porte n'existait pas à l'origine. Elle a été percée par les habitants de Mont-Louis à un emplacement qui semble avoir été un point faible du système de défense car il n'y a pas de fossé. Cette porte était utilisée pour sortir les troupeaux, d'où son nom.

Crédit photo : © CC Pyrénées Catalanes