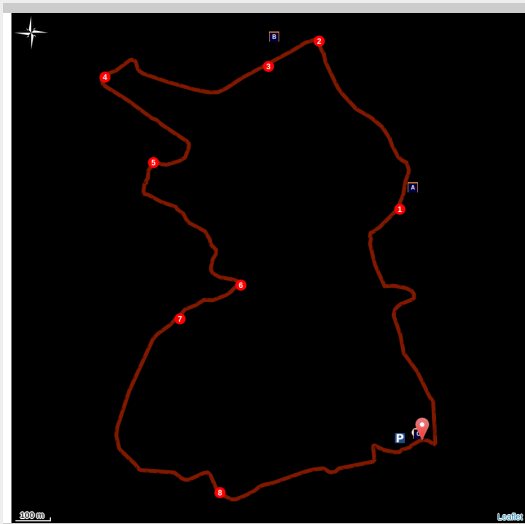


Balade archéologique (PR16)

Pyrénées Catalanes - Eyne



Menhir del Port (© CC Pyrénées Catalanes)

Une balade archéologique au patrimoine remarquable.

Les panoramas sur la Cerdagne et les montagnes environnantes viennent enrichir cette balade hors du commun ! Les ensembles de pierres brutes édifiés par l'homme, autrement appelés mégalithes ou dolmens, témoignent des croyances et des coutumes préhistoriques d'antan.

Infos pratiques

Pratique : Rando pédestre

Durée : 2 h

Longueur : 5.3 km

Dénivelé positif : 169 m

Difficulté : Très facile

Type : Boucle

Thèmes : Balade en famille,
Histoire et patrimoine

Itinéraire

Départ : Maison de la vallée, Eyne

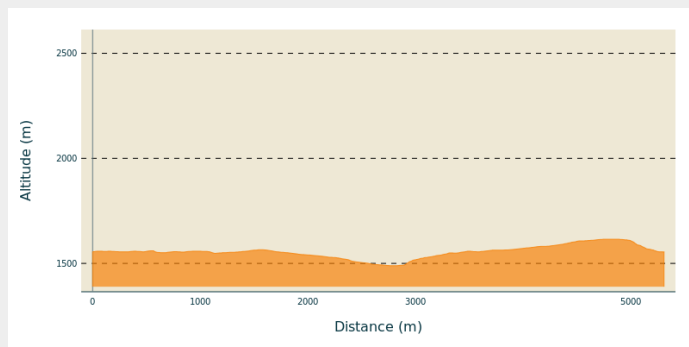
Arrivée : Maison de la vallée, Eyne

Balisage :  GR®P  PR


Communes : 1. Eyne

2. Llo

Profil altimétrique




Altitude min 1489 m
Altitude max 1615 m


D -  Maison de la vallée (1554 m) - Remonter jusqu'au Carrer del Carreter. Prendre cette rue débouchant sur un chemin, suivre le balisage jaune et rouge du GR®P Tour de Cerdagne. Poursuivre le chemin, traverser un ruisseau pour arriver à une fourche. Continuer tout droit, dans des prés. Peu après le sentier sur la droite, atteindre le dolmen Lou Pou.


1 -  Dolmen Lo Pou (1555 m) - Afin d'accéder au dolmen, quitter le sentier principal et parcourir 50 m sur la droite. Revenir et reprendre le sentier.

2 -  Voie Antique (1560 m) - Quitter le balisage jaune et rouge et suivre le balisage jaune à gauche. Descendre la Voie Antique sur 100 m.

3 -  Dolmen des Pasquerets (1554 m) - Pour se rendre au dolmen, quitter la Voie Antique et longer la clôture jusqu'au sommet de la colline. Revenir ensuite sur ses pas et reprendre le sentier à droite, en direction de la prochaine intersection.

4 -  Intersection Bolquère-Eyne (1525 m) - Quitter le carrefour et poursuivre la descente en face, en suivant un muret en pierre sèche, plonger dans la forêt, traverser la rivière et remonter vers le pont mégalithique.

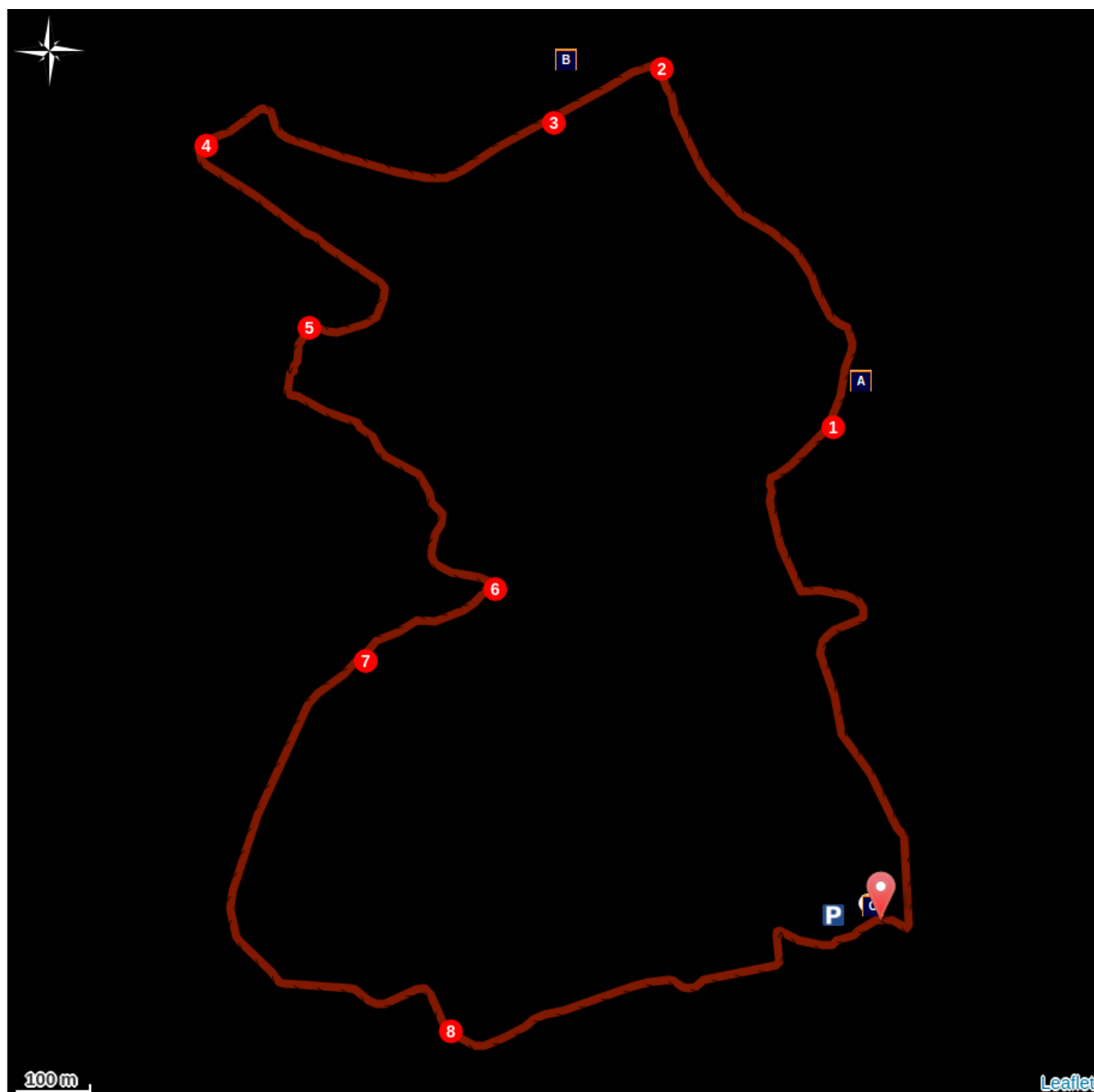
5 -  Rec de la Ribera d'Eina (1494 m) - Au niveau du sentier sur la gauche, aller tout droit pendant 50 m afin de trouver le pont mégalithique. Revenir sur ses pas et s'engager sur le sentier qui monte (à droite) jusqu'au canal. Le traverser, longer la forêt de bouleaux afin de se rendre à la D29.


6 -  D29 (1556 m) - Suivre par la droite la route sur 150 m.  Traverser prudemment, et prendre le large chemin à gauche qui mène au menhir.

7 - ⚡ Menhir del Port (1560 m) - Il se trouve à quelques mètres sur la gauche. Revenir et poursuivre le chemin entre prés et blocs granitiques. Peu avant la ligne électrique, prendre le sentier herbeux à gauche, à une dizaine de mètres sur la droite se trouve la roche à cupules.

8 - ⚡ Roche à cupules (1610 m) - Reprendre à gauche le sentier, légèrement montant, et sinuant à travers les blocs de granit et les prés afin de rejoindre le site archéologique. Poursuivre en bordure d'un pré jusqu'à une antenne-relais. Prendre le sentier à gauche, descendre et rejoindre le village.

Sur votre chemin...



-  Dolmen de Lo Pou (A)
-  Maison de la vallée d'Eyne (C)

-  Dolmen dels Pasquerets (B)

Toutes les infos pratiques



Danger chantier de brulage dirigé

Le brulage dirigé est une pratique traditionnelle d'entretien, de régénération des pâturages et de prévention des incendies utilisant le feu courant en période hivernale (décembre à mars). Mise en œuvre par des équipes spécialisées et dans des conditions optimales de sécurité ces brulages, sont signalés auprès de la mairie 24 h avant et sur site le jour même. Afin de vous éviter de vous retrouver bloqué dans votre cheminement après avoir emprunté un itinéraire, nous vous invitons à cliquer sur le lien ci dessous qui vous indiquera la localisation des brulages prévus d'être réalisés (suivant les conditions météo) dans les 3 prochains jours. [Voir les chantiers de brulage dirigé](#)



Itinéraire inscrit au Plan Départemental des Itinéraires de Promenade et de Randonnée des Pyrénées-Orientales

Le PDIPR est un outil de protection juridique des tracés qui recense les itinéraires ouverts à la randonnée pédestre, équestre et VTT. Il vise ainsi à favoriser la découverte des sites naturels et des paysages ruraux en développant la pratique de la randonnée. Pour être inscrit à ce plan, un itinéraire doit répondre à un ensemble de critères de qualité en terme d'aménagement et de gestion.

Comment venir ?

Transports

Retrouvez tous les transports en commun liO sur www.laregion.fr
Sinon, pensez au covoiturage !

Accès routier

Prendre la N116 jusqu'au Col de la Perche. Emprunter la D33 jusqu'à Eyne puis la D29 jusqu'à la Maison de la Vallée.

Stationnement

Maison de la vallée, Eyne.

***i* Lieux de renseignement**

Maison de la vallée d'Eyne
3 avenue de Cerdagne, 66800 Eyne

maisondelavallee@eyne.fr

Tel : +33 (0)4 68 04 97 05

<https://valleedeyne.wordpress.com>



Sur votre chemin...



Dolmen de Lo Pou (A)

Fouillé dans les années 1980, ce petit coffre mégalithique (2000 ans av. J.-C.), sans dalle de couverture, a été utilisé à deux reprises. Remarquez le fond, des dalles horizontales dans lesquelles des ossements humains calcinés furent retrouvés.
Crédit photo : © CC Pyrénées Catalanes



Dolmen dels Pasquerets (B)

Implanté au centre d'une butte qui est un reste de tumulus, ce monument mégalithique a livré de nombreuses perles en stéatite et en pâte de verre, vestiges de colliers qui paraient le défunt.
Crédit photo : © CC Pyrénées Catalanes



Maison de la vallée d'Eyne (C)

La maison de la vallée d'Eyne accueille toute l'année les curieux de nature et de patrimoine. A l'occasion d'une sortie accompagnée, vous découvrirez les fleurs de la vallée, l'histoire des premiers agriculteurs ainsi que des expositions. Partenaire de la réserve naturelle, la maison de la vallée d'Eyne est installée à côté de la mairie, dans une ancienne ferme restaurée.
Crédit photo : © Maison de la vallée d'Eyne