Au fil du chemin rural, depuis La Bastide

Haut Vallespir - La Bastide

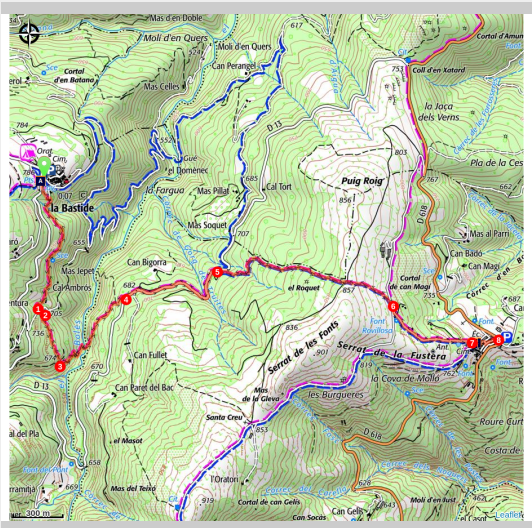

Vue aérienne du village de Saint Marsal (© CC Haut Vallespir)

Empruntez le chemin rural reliant La Bastide à Saint-Marsal, jadis unique liaison entre ces deux villages.

Vous emprunterez un sentier conservé en chemin rural jusqu'au village de Saint-Marsal. Au passage de la rivière, vous découvrirez les vestiges d’un moulin puis profiterez, sur les hauteurs de Saint-Marsal, d’un magnifique point de vue sur les Aspres, les Albères, la plaine du Roussillon et le massif du Canigó.

Infos pratiques

Pratique : Rando pédestre

Durée : 4 h 15

Longueur : 10.1 km

Dénivelé positif : 606 m

Difficulté : Facile

Type : Aller-retour

Thèmes : Balade en famille

Itinéraire

Départ : Entrée du village, La Bastide
Arrivée : Entrée du village, La Bastide
Balisage : PR labellisé®
Communes : 1. La Bastide
2. Saint-Marsal
3. Prunet-et-Belpuig

Profil altimétrique

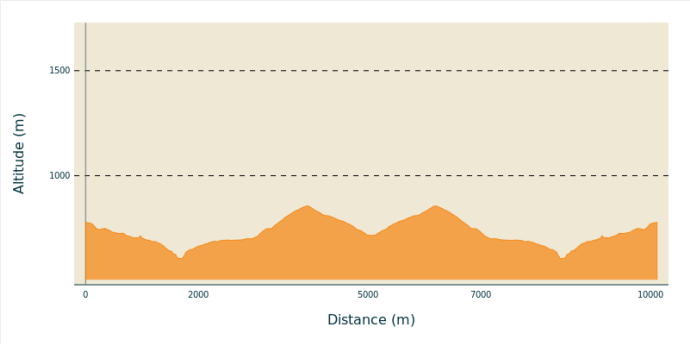

Altitude min 605 m
Altitude max 856 m

D - Lavoir (786 m) - À l'entrée du village de La Bastide, au niveau de la première maison à droite, partir à droite pour se diriger vers un poteau de signalétique (sculpture en fer forgé). Suivre le balisage blanc et jaune du PR labéllisé® Tour de Santa Anna, fléché Saint-Marsal.

1 - Piste (710 m) - Arriver à une piste, descendre 50 m jusqu'à l'épingle suivante, le sentier continue dans la courbe.

2 - Côte 705 (705 m) - Le chemin tourne en épingle à gauche : reprendre alors tout droit le fil du sentier, balisage blanc et jaune.

3 - El Bolès (605 m) - Descendre en épingle et franchir le torrent, avant de remonter en face.

4 - Route D13 (682 m) - À la liaison goudronnée, aller tout droit.

5 - Route D13 (700 m) - Quitter l'asphalte pour prendre à droite le sentier qui démarre à côté du portail.

6 - Font Rovillosa (811 m) - Traverser la route pour continuer à descendre tout droit.

7 - Village de Saint-Marsal (735 m) - Arriver sur les hauts de Saint-Marsal et passer sous la voûte. Traverser le village en passant par la mairie.

8 - Bureau de poste (715 m) - Pour le retour, emprunter le même itinéraire

qu’à l’aller.

Cet itinéraire est inscrit au Plan Départemental des Itinéraires de Promenade et de Randonnée des Pyrénées-Orientales.

Sur votre chemin…

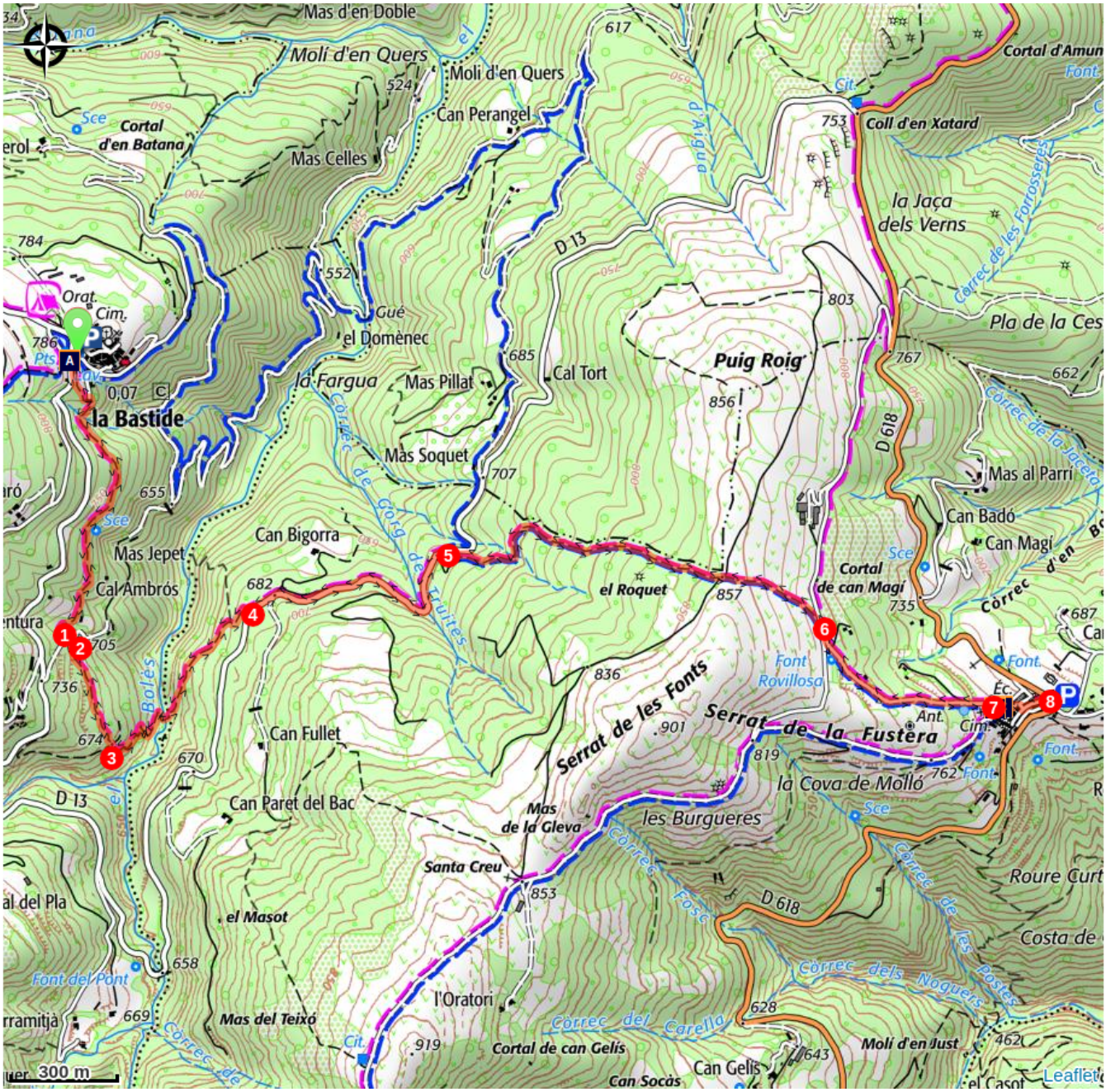

Charbonnière (A)

Eglise de Saint-Marsal (B)

Ancien four à pain (C)

Toutes les infos pratiques

Danger chantier de brulage dirigé

Le brulage dirigé est une pratique traditionnelle d’entretien, de régénération des pâturages et de prévention des incendies utilisant le feu courant en période hivernale (décembre à mars). Mise en œuvre par des équipes spécialisées et dans des conditions optimales de sécurité ces brulages, sont signalés auprès de la mairie 24 h avant et sur site le jour même. Afin de vous éviter de vous retrouver bloqué dans votre cheminement après avoir emprunté un itinéraire, nous vous invitons à cliquer sur le lien ci dessous qui vous indiquera la localisation des brulages prévus d'être réalisés (suivant les conditions météo) dans les 3 prochains jours. Voir les chantiers de brulage dirigé

Itinéraire inscrit au Plan Départemental des Itinéraires de Promenade et de Randonnée des Pyrénées-Orientales

Le PDIPR est un outil de protection juridique des tracés qui recense les itinéraires ouverts à la randonnée pédestre, équestre et VTT. Il vise ainsi à favoriser la découverte des sites naturels et des paysages ruraux en développant la pratique de la randonnée. Pour être inscrit à ce plan, un itinéraire doit répondre à un ensemble de critères de qualité en terme d'aménagement et de gestion.

Risque incendie

Attention : l'itinéraire transite dans un massif forestier sensible au risque incendie de forêt. Entre le 1er juillet et le 15 septembre, selon le niveau de risque, la circulation en voiture, à vélo, ou à pied est réglementée. Consulter le site de l'Etat afin de connaître le risque journalier et préparer au mieux votre itinéraire : Vigilance feux de forêts

Recommandations

Randonnée à éviter après de fortes pluies.

Comment venir ?

Transports

Retrouvez tous les transports en commun liO sur www.laregion.fr
Sinon, pensez au covoiturage !

Accès routier

Depuis Amélie-les-Bains-Palalda, suivre la direction de Taulis / Saint-Marsal / La Bastide (D618), jusqu'au village de La Bastide.

Stationnement

Entrée du village, La Bastide.

Lieux de renseignement

Centre Sud Canigó Sports et Pleine Nature
Lieu-dit La Baillie, 66150 Arles-sur-Tech

accueil@centresudcanigo.com
Tel : +33 (0)4 68 39 37 82
https://www.centresudcanigo.com

Sur votre chemin…

Charbonnière (A)

Depuis plusieurs années, divers experts, scientifiques et passionnés se réunissent pour fabriquer une charbonnière, comme le faisaient les anciens. Première étape de la chaîne opératoire du Fer du massif de Canigó, la charbonnière permet de récupérer du charbon de bois utilisé ensuite lors la réduction du minerai de fer. Actuellement, cette recherche des techniques anciennes de fabrication du charbon de bois à La Bastide est couplée avec l'expérimentation de réduction du fer à Baillestavy.
Crédit photo : © CC Haut Vallespir

Eglise de Saint-Marsal (B)

Dominant le village de Saint-Marsal, l'église fut édifiée au XIIIe siècle mais détruite en partie en 1920. Reconstruite en 1960, elle a néanmoins conservé un bénitier en marbre rouge. Sur le pourtour de sa vasque y figure l'inscription suivante en catalan : « *Antoni Compta, rector de San Marsal, me he fet 1650* » (signifiant « Antoni Compta, curé de Saint-Marsal, m'a fait en 1650 »). L'édifice est également doté d'un Christ et de sept statues récemment restaurées.
Crédit photo : © CC Haut Vallespir

Ancien four à pain (C)

Autrefois, en milieu rural, quelques habitations seulement disposaient d'un four à pain. Base de l'alimentation, cette denrée était fabriquée et cuite à domicile, le four pouvant être mis à disposition de plusieurs familles. Sur les façades de certaines habitations de Saint-Marsal, vous pourrez découvrir des excroissances de forme arrondie, souvent recouvertes d'un toit, qui indiquent la présence d'un four à pain au sein du foyer.
Crédit photo : © Frédéric Maler - CC Haut Vallespir