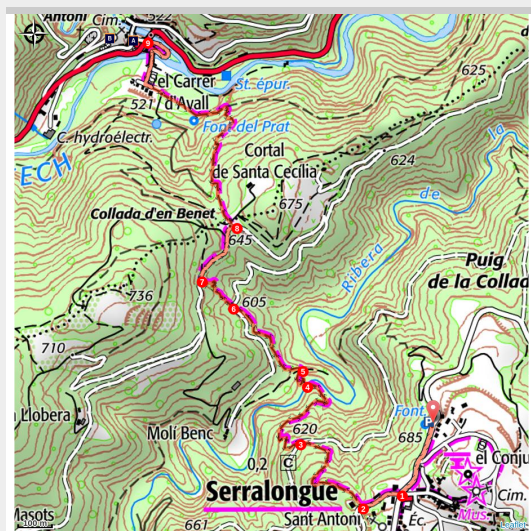


De Serralongue au Tech

Haut Vallespir - Serralongue



Village du Tech (© CC Haut Vallespir)

De la rivière de la Menera au fleuve du Tech.

Vous débuterez par une descente jusqu'au cours d'eau Ribera de la Menera pour ensuite accéder en montée à la Collada d'en Benet, col situé au dessus du village du Tech ouvert sur la vallée de la Comalada. De ce point vous entamerez la descente sur le village du Tech.

Infos pratiques

Pratique : Rando pédestre

Durée : 2 h 45

Longueur : 6.2 km

Dénivelé positif : 420 m

Difficulté : Facile

Type : Aller-retour

Thèmes : Au bord de l'eau, Balade en famille, Histoire et patrimoine

Itinéraire

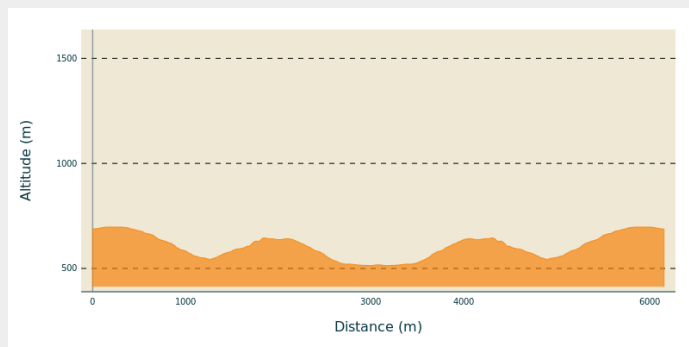
Départ : Parking de l'aire Canigou, Serralongue.

Arrivée : Parking de l'aire Canigou, Serralongue.

Balisage : — PR

Communes : 1. Serralongue
2. Le Tech

Profil altimétrique

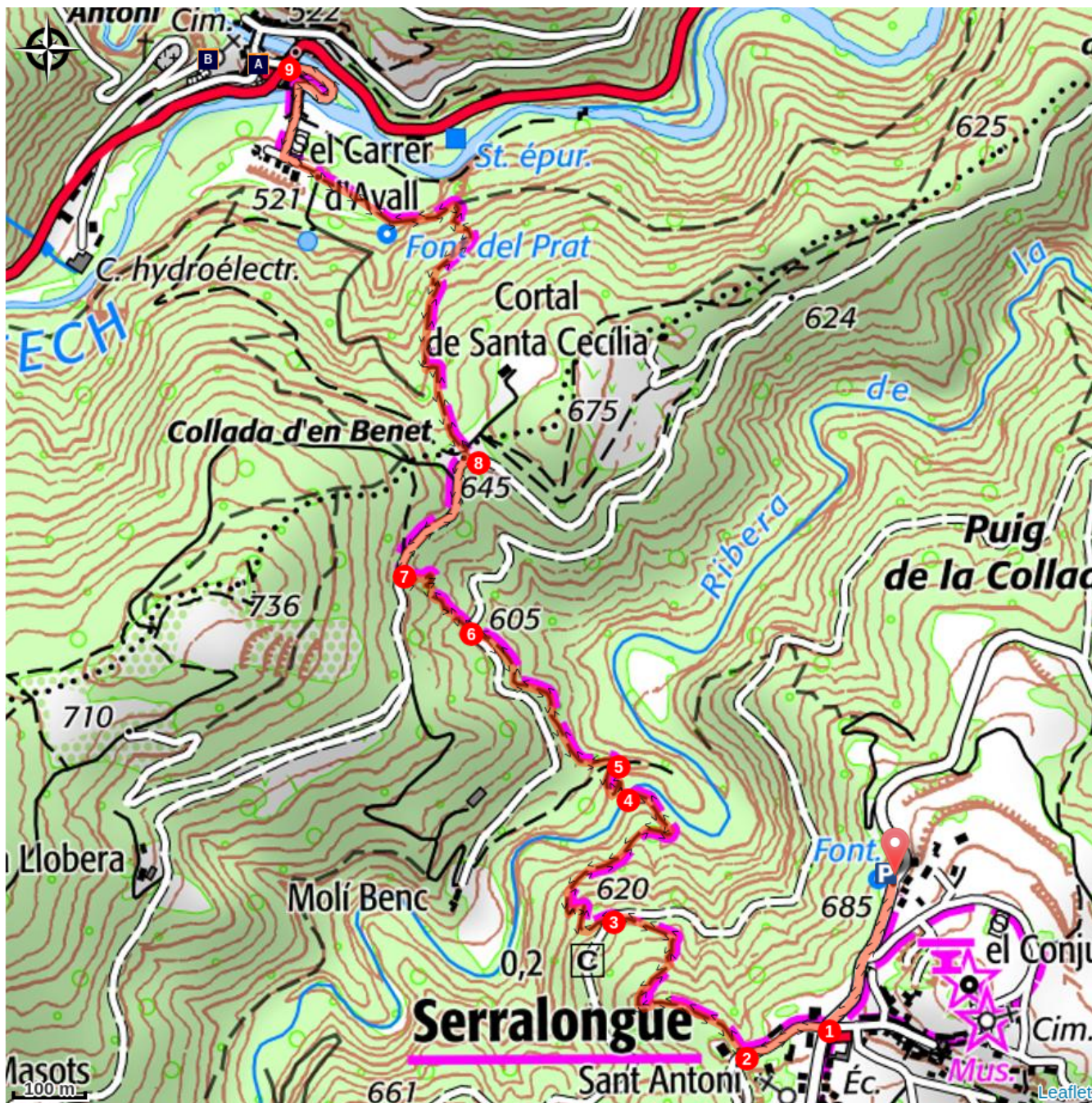



Altitude min 513 m
Altitude max 697 m

- D - 🚧 Aire Canigou (685 m)** - Remonter à pied vers le village.
- 1 - 🚧 Rue du Bac Petit (697 m)** - Prendre à droite sur la route du Bac Petit.
- 2 - 🚧 Sant Antoni (689 m)** - Tourner à droite sur une piste enherbée.
- 3 - 🚧 Côte 620 (620 m)** - Traverser la piste et continuer à suivre le balisage jaune.
- 4 - 🚧 Ribera de la Menera (542 m)** - Traverser le cours d'eau par une passerelle bétonnée.
- 5 - 🚧 Carrefour (560 m)** - Au carrefour, prendre en face.
- 6 - 🚧 Côte 605 (605 m)** - Arriver sur une piste, prendre en face dans la montée qui se fait pour un court instant plus raide.
- 7 - 🚧 Carrefour (651 m)** - Une fois sur la piste, prendre à droite sur celle-ci sur 200 m.
- 8 - 🚧 Collada d'en Benet (642 m)** - Au niveau d'un petit col (zone plus dégagée), prendre à gauche, suivre toujours le balisage jaune. Arriver au village du Tech par la rive droite de la rivière. Pour accéder au coeur du village, emprunter le passage à gué.
- 9 - 🚧 Village du Tech (521 m)** - Pour le retour, emprunter le même itinéraire qu'à l'aller.

Cet itinéraire est inscrit au Plan Départemental des Itinéraires de Promenade et de Randonnée des Pyrénées-Orientales.

Sur votre chemin...



 Musée des mineurs de Batera, Le Tech (A)

 Eglise Sainte-Marie (B)

Toutes les infos pratiques



Danger chantier de brulage dirigé

Le brulage dirigé est une pratique traditionnelle d'entretien, de régénération des pâturages et de prévention des incendies utilisant le feu courant en période hivernale (décembre à mars). Mise en œuvre par des équipes spécialisées et dans des conditions optimales de sécurité ces brulages, sont signalés auprès de la mairie 24 h avant et sur site le jour même. Afin de vous éviter de vous retrouver bloqué dans votre cheminement après avoir emprunté un itinéraire, nous vous invitons à cliquer sur le lien ci dessous qui vous indiquera la localisation des brulages prévus d'être réalisés (suivant les conditions météo) dans les 3 prochains jours. [Voir les chantiers de brulage dirigé](#)

Comment venir ?

Transports

Retrouvez tous les transports en commun liO sur www.laregion.fr
Sinon, pensez au covoiturage !

Accès routier

Depuis Arles-sur-Tech, suivre la direction de Prats-de-Mollo-la-Preste (D115). Avant le village du Tech, prendre à gauche (D44) en direction de Serralongue.

Parking conseillé

Parking à l'entrée du village sur la droite de la D44, Serralongue.

Lieux de renseignement

Centre Sud Canigó Sports et Pleine
Nature
Lieu-dit La Baillie, 66150 Arles-sur-Tech
accueil@centresudcanigo.com
Tel : +33 (0)4 68 39 37 82
<https://www.centresudcanigo.com>



Sur votre chemin...



Musée des mineurs de Batera, Le Tech (A)

Le village du Tech s'est doté d'un petit musée, comportant une importante collection de minerais issus des mines de Batera et minéraux locaux. Cette collection exceptionnelle retrace le passé de l'activité minière en Haut Vallespir. Vous pourrez aussi y découvrir une quantité extraordinaire de minéraux issus des quatre coins de la planète rassemblée lors des voyages du prospecteur et propriétaire de ce trésor minéralogique.
Crédit photo : © CC Haut Vallespir



Eglise Sainte-Marie (B)

Bien que cette église renferme un retable du XVIIIe siècle, l'édifice date du XXe siècle. Elle fut construite après les inondations des 17 et 18 octobre 1940, qui ont littéralement éventré par les flots le village du Tech. « L'Aiguat », destructeur dans toute la vallée, a anéanti les édifices communaux (église, mairie et école) et des terres et habitations des riverains. Après ce drame qui a coûté la vie à une douzaine de personnes, l'église fut reconstruite en hauteur, cette fois-ci.
Crédit photo : © CC Haut Vallespir