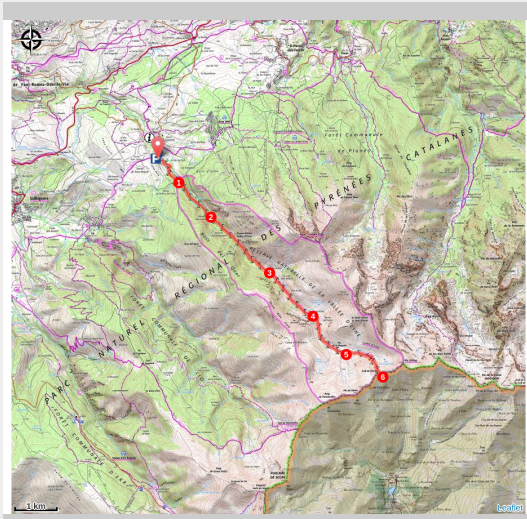


Réserve Naturelle de la Vallée d'Eyne

Pyrénées Catalanes - Eyne



Vallée d'Eyne (© Frédérique Berlic)

Découvrez la vallée d'Eyne, un site unique au monde !

Classée réserve naturelle en 1993, cette vallée « aux milles fleurs » est le jardin préféré des botanistes. Sans détours et afin de ne pas déranger la flore et la faune sauvage, partez à la rencontre de la diversité des Pyrénées ainsi que de ces papillons, isards, bourdons... Vous ne saurez plus où porter votre regard !

Infos pratiques

Pratique : Rando pédestre

Durée : 7 h 30

Longueur : 17.2 km

Dénivelé positif : 1088 m

Difficulté : Très difficile

Type : Aller-retour

Thèmes : Espace naturel protégé, Sentier de découverte

Itinéraire

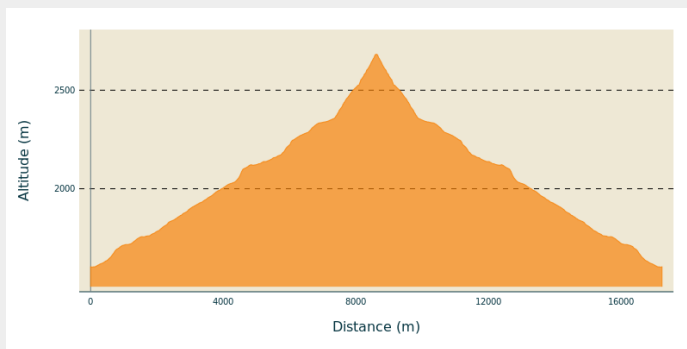
Départ : Parking de la vallée d'Eyne

Arrivée : Parking de la vallée d'Eyne

Balisage : — PR

Communes : 1. Eyne

Profil altimétrique



Altitude min 1603 m
Altitude max 2682 m

D - 🚧 Sentier de la vallée (1554 m) - Prendre la piste de terre en face du parking et la suivre sur 150 m. Un panneau de la réserve naturelle de la vallée d'Eyne indique le chemin. Prendre ensuite le sentier sur la droite jusqu'à l'intersection avec une piste.

1 - 🚧 Intersection (1705 m) - Suivre la piste de gauche. Elle deviendra un sentier par la suite. Arriver au canal d'irrigation qu'il faudra traverser (Rec del Rondola).

2 - 🚧 Rec del Rondola (1775 m) - Suivre toujours ce sentier qui chemine à travers le bois. Surplomber alors la rivière d'Eyne. Le chemin, tracé par les nombreux randonneurs, guide vers un espace qui soudain s'ouvre à la vue. Trouver sur la gauche l'Orri de Baix et un enclos en pierre sèche.

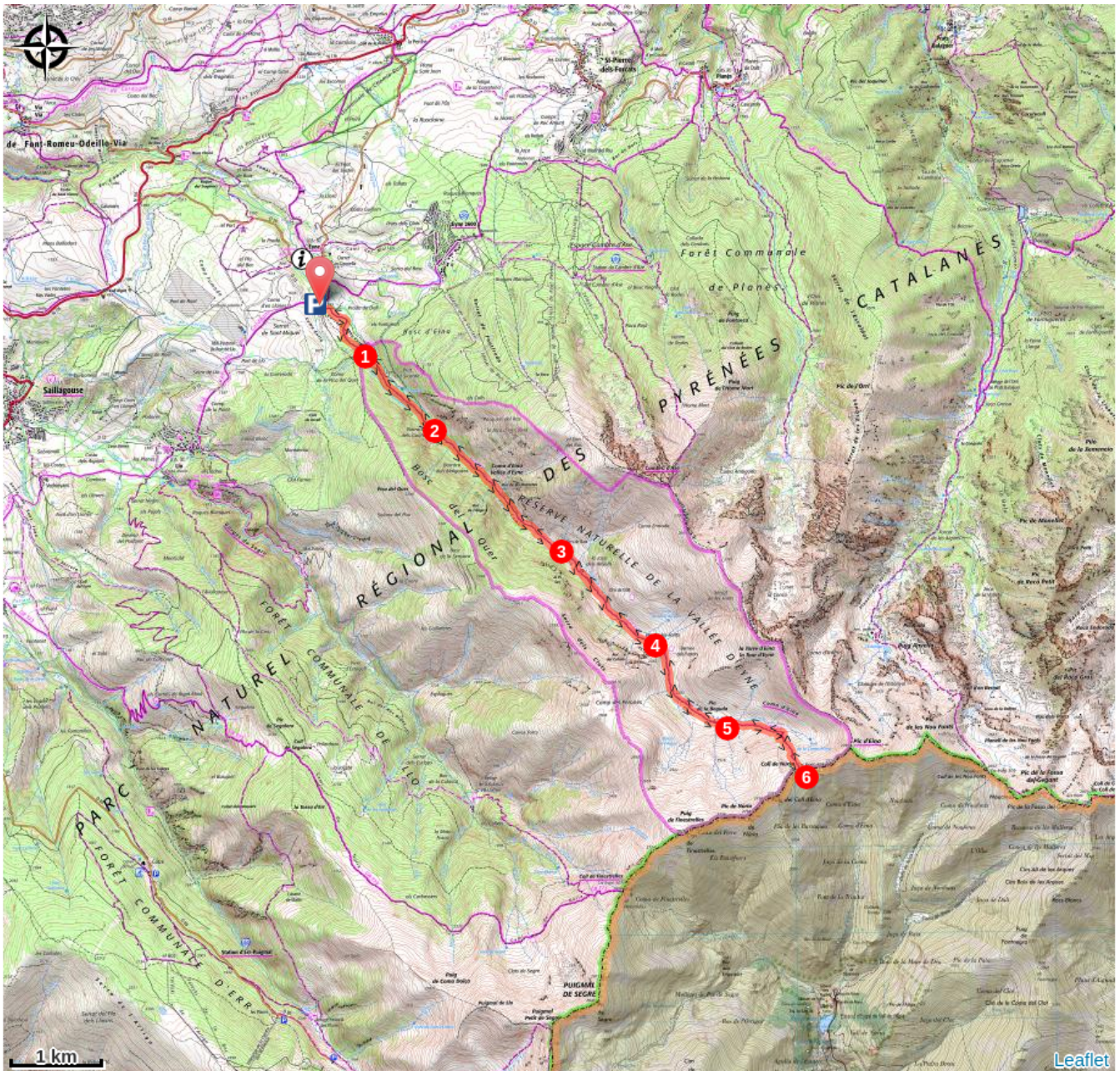
3 - 🚧 Orri de Baix (2035 m) - Traverser le replat et monter la côte relativement accentuée qui mène à un chemin beaucoup plus régulier. Tout en côtoyant la rivière, arriver à un espace découvert, le Pla de les Fonts.

4 - 🚧 Pla de les Fonts (2170 m) - Continuer le chemin pour arriver en fond de la vallée à une sorte de cirque, le Pla de la Beguda.

5 - 🚧 Pla de la Beguda (2335 m) - Au loin, sur la droite, apercevoir un sentier qui serpente jusqu'à la crête. L'emprunter et au bout d'une montée assez longue, arriver à la limite du territoire français : le col d'Eyne. Endroit idéal pour profiter d'une petite pause et observer bien dans les pierriers les nombreux isards et mouflons qui y stationnent.

6 - 🚧 Coll d'Eina / Coll de Núria (2682 m) - Ici s'achève la partie aller de la randonnée. Pour le retour, prendre le même itinéraire en sens inverse.

Sur votre chemin...



Toutes les infos pratiques



Danger chantier de brulage dirigé

Le brulage dirigé est une pratique traditionnelle d'entretien, de régénération des pâturages et de prévention des incendies utilisant le feu courant en période hivernale (décembre à mars). Mise en œuvre par des équipes spécialisées et dans des conditions optimales de sécurité ces brulages, sont signalés auprès de la mairie 24 h avant et sur site le jour même. Afin de vous éviter de vous retrouver bloqué dans votre cheminement après avoir emprunté un itinéraire, nous vous invitons à cliquer sur le lien ci dessous qui vous indiquera la localisation des brulages prévus d'être réalisés (suivant les conditions météo) dans les 3 prochains jours. [Voir les chantiers de brulage dirigé](#)



Itinéraire inscrit au Plan Départemental des Itinéraires de Promenade et de Randonnée des Pyrénées-Orientales

Le PDIPR est un outil de protection juridique des tracés qui recense les itinéraires ouverts à la randonnée pédestre, équestre et VTT. Il vise ainsi à favoriser la découverte des sites naturels et des paysages ruraux en développant la pratique de la randonnée. Pour être inscrit à ce plan, un itinéraire doit répondre à un ensemble de critères de qualité en terme d'aménagement et de gestion.

⚠️ Recommandations

⚠️ La vallée d'Eyne est classée Réserve Naturelle Nationale. Les chiens sont interdits sur ce parcours.

Comment venir ?

Transports

Retrouvez tous les transports en commun liO, dont le Train Jaune, sur www.laregion.fr
Sinon, pensez au covoiturage !

Accès routier

Prendre la N116 jusqu'à La Cabanasse, puis prendre direction Saint-Pierre-dels-Forcats/Eyne jusqu'à Eyne.

Parking conseillé

Parking de la vallée, Eyne.

Zones de sensibilité environnementale

Le long de votre itinéraire, vous allez traverser des zones de sensibilité liées à la présence d'une espèce ou d'un milieu particulier. Dans ces zones, un comportement adapté permet de contribuer à leur préservation. Pour plus d'informations détaillées, des fiches spécifiques sont accessibles pour chaque zone.

Réserve naturelle nationale de la vallée d'Eyne

Période de sensibilité : Janvier, Février, Mars, Avril, Mai, Juin, Juillet, Août, Septembre, Octobre, Novembre, Décembre

Contact : **Réserve naturelle nationale de la vallée d'Eyne**

Bureau de la réserve

Carrer de l'escola

66800 Eyne

Tél : 04 68 04 77 07

E-mail : eyne@espaces-naturels.fr

Site : <https://www.reserves-naturelles-catalanes.org/les-reserves/reserve-naturelle-de-la-vallee-deyne/>

Pour assurer la pérennité de cet espace naturel protégé, il convient de respecter la réglementation en vigueur :

Sont interdits :

- les chiens même tenus en laisse,
- la cueillette des fleurs et la collecte de fossiles ou et de minéraux,
- le feu,
- la circulation de véhicules à moteurs,
- l'abandon de déchets,
- le camping.

Lieux de renseignement

Maison de la vallée d'Eyne

3 avenue de Cerdagne, 66800 Eyne

maisondelavallee@eyne.fr

Tel : +33 (0)4 68 04 97 05

<https://valleedeyne.wordpress.com>

