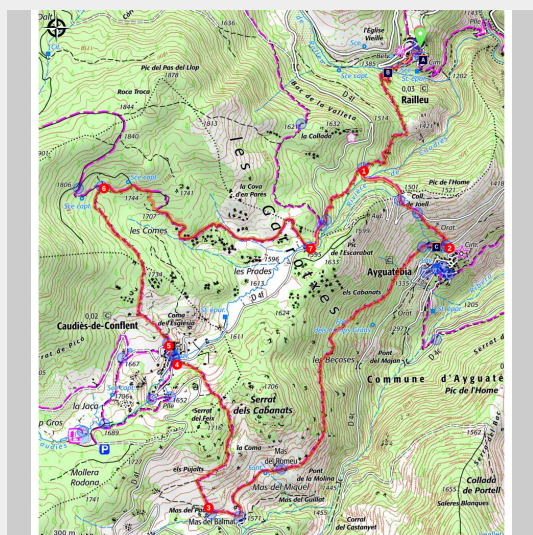


Le sentier des vieux chemins (PR34)

Pyrénées Catalanes



Village d'Arguatébia (© CC Pyrénées Catalanes)

Les Garrotxes sont vous !

Infos pratiques

Isolés du reste du monde, pour autant ensoleillés, les villages pittoresques et insolites de cette vallée encaissée vous feront oublier d'où vous venez. Le temps s'arrête, respirez, ouvrez grand les yeux. Nichés dans un écrin de verdure sensationnel, les villages d'Ayguatébia, Caudiès-de-Conflent et Railleu vous attendent. Un pas après l'autre, vous découvrez l'authenticité et la particularité de chacun d'entre eux, alors n'hésitez plus... À vos chaussures !

Pratique : Rando pédestre

Durée : 5 h 30

Longueur : 12.9 km

Dénivelé positif : 691 m

Difficulté : Difficile

Type : Boucle

Thèmes : Espace naturel protégé, Histoire et patrimoine

Itinéraire

Départ : Mairie, Railleu

Arrivée : Mairie, Railleu

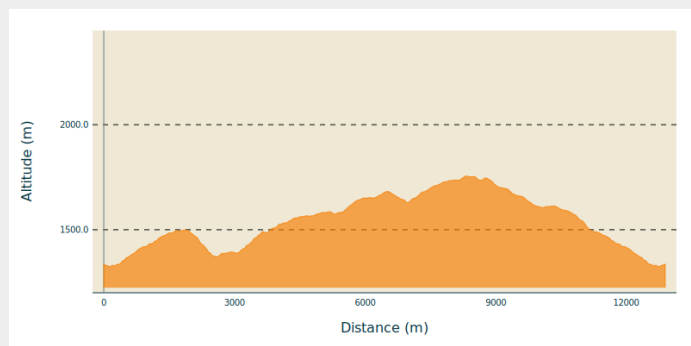
Balisage : — PR

Communes : 1. Railleu

2. Ayguatébia-Talau

3. Caudiès-de-Conflent

Profil altimétrique



Altitude min 1324 m

Altitude max 1755 m

D - 🚧 Mairie de Railleu (1340 m) - Aller en direction de l'église Saint-Julien. Juste avant d'arriver à l'église, emprunter sur 200 m, à droite, le Camí del Molí. Remonter la ruelle jusqu'à la ruine de l'ancien moulin del Bac (meule à l'extérieur). Poursuivre la montée jusqu'à la route.

1 - 🚧 D4F (1490 m) - Prendre à gauche sur 400 m vers le Coll de Joell. Franchir la rivière de Caudiès, descendre à gauche le sentier, puis la route, puis à nouveau un sentier à droite de la route. Passer devant l'oratoire Saint-Sébastien pour arriver sur le haut du village d'Ayguatébia.

2 - 🚧 Ayguatébia (1385 m) - Prendre à droite, aller tout droit et tourner à droite

Carrer del Rouqueta. Traverser le groupe de maisons pour trouver rapidement un chemin herbeux à droite. Le suivre pour arriver au mas del Romeu. Avant d'arriver au mas del Balmat, dans le premier virage en « S », prendre à droite entre les rochers pour arriver aux ruines d'un autre mas.

3 - 🚧 Mas del Pau (1591 m) - Avant l'ancien mas, prendre à droite un sentier montant. Poursuivre le long de la clôture. Prendre sur la droite, à travers une grande clairière, une sente herbeuse puis un sentier plus marqué traversant une forêt de pins jusqu'à Caudiès-de-Conflent.

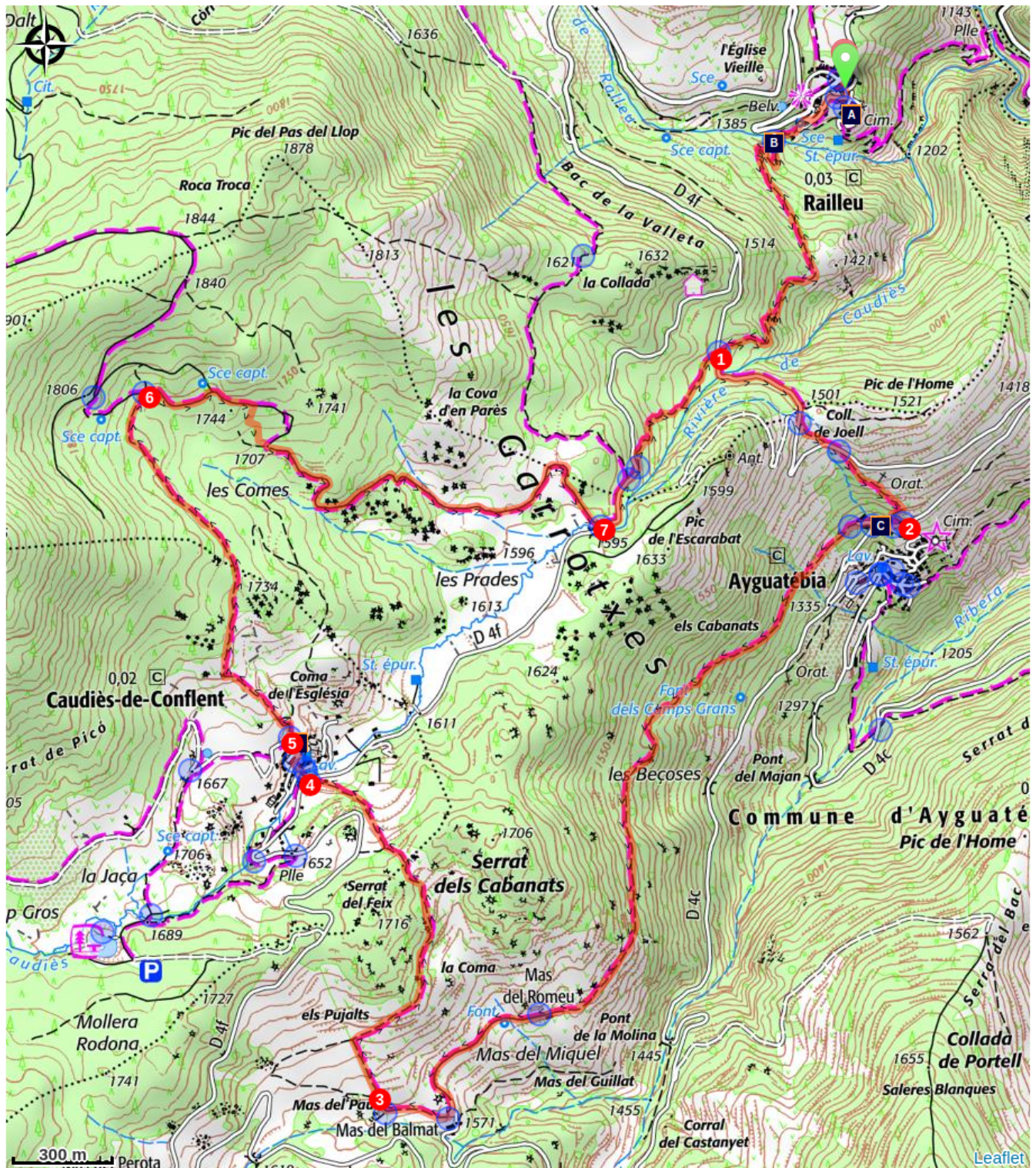
4 - 🚧 Caudiès-de-Conflent (1635 m) - Traverser la D4F, passer sur le pont et se diriger vers le haut du village. Passer à proximité de la mairie et de l'église, jusqu'au croisement.



5 - 🚧 Chemin du lac (1652 m) - Laisser sur la gauche le chemin du lac de Caudiès, prendre la direction de Railleu et du Puig de la Socarrada.



6 - 🚧 Les Comes (1755 m) - Laisser sur la gauche le chemin qui monte au Puig de la Socarrada et suivre la piste qui descend. Sortir de la forêt, longer des prés, traverser deux ponts, puis rejoindre la D4F.

7 - 🚧 Les Prades (1595 m) - Prendre la route à gauche sur environ 650 m. Dans un virage, prendre sur la droite un sentier descendant jusqu'à la route. Traverser et prendre en face afin de rejoindre Railleu.

Sur votre route...



-  Raillieu (A)
-  Ayguatèbia - Talau (C)

-  Moulin del Bac (B)
-  Caudiès-de-Conflent (D)

Toutes les informations pratiques



Danger chantier de brulage dirigé

Le brulage dirigé est une pratique traditionnelle d'entretien, de régénération des pâturages et de prévention des incendies utilisant le feu courant en période hivernale (décembre à mars). Mise en œuvre par des équipes spécialisées et dans des conditions optimales de sécurité ces brulages, sont signalés auprès de la mairie 24 h avant et sur site le jour même. Afin de vous éviter de vous retrouver bloqué dans votre cheminement après avoir emprunté un itinéraire, nous vous invitons à cliquer sur le lien ci dessous qui vous indiquera la localisation des brulages prévus d'être réalisés (suivant les conditions météo) dans les 3 prochains jours. [Voir les chantiers de brulage dirigé](#)



Itinéraire inscrit au Plan Départemental des Itinéraires de Promenade et de Randonnée des Pyrénées-Orientales

Le PDIPR est un outil de protection juridique des tracés qui recense les itinéraires ouverts à la randonnée pédestre, équestre et VTT. Il vise ainsi à favoriser la découverte des sites naturels et des paysages ruraux en développant la pratique de la randonnée. Pour être inscrit à ce plan, un itinéraire doit répondre à un ensemble de critères de qualité en terme d'aménagement et de gestion.



Risque incendie

Attention : l'itinéraire transite dans un massif forestier sensible au risque incendie de forêt. Entre le 1er juillet et le 15 septembre, selon le niveau de risque, la circulation en voiture, à vélo, ou à pied est réglementée. Consulter le site de l'Etat afin de connaître le risque journalier et préparer au mieux votre itinéraire : [Vigilance feux de forêts](#)

Comment venir ?

Transports

Retrouvez tous les transports en commun liO sur www.lio-occitanie.fr/
Sinon, pensez au covoiturage !

Accès routier

Depuis Mont-Louis prendre la D118 jusqu'à Matemale, puis la D4 jusqu'à Railleu.

Stationnement

A l'entrée du village, Railleu.

i Lieux de renseignement

Bureau d'information touristique de
Matemale
9 place de la Mairie, 66210 Matemale
ot-matemale@wanadoo.fr
Tel : +33 (0)4 68 30 59 57
<http://www.matemale.fr>



Sur votre route...



Railleu (A)

Lieu idéal pour celui qui recherche le calme et la tranquillité. Le village conserve une architecture homogène, avec des maisons de pierres, parfois en schiste mais plus généralement en granit. En effet, il y avait autrefois une carrière de granit qui fournissait les pierres nécessaires à la construction du pont Séjourné, un des plus célèbres ouvrages d'art du Train Jaune. Relleu, en catalan, signifie distribution de dragées à la volée. Le village est mentionné pour la première fois en 1232 comme Villa Araled. Le château et Railleu furent donnés par le Roi Jacques II de Majorque au Vicomte d'Evol, dans les années 1341-1343. Le village primitif était situé à environ 500 m, sur la colline. Incendié et détruit, il fut reconstruit, en vue d'une meilleure sécurité autour du château. Il ne subsiste qu'un pan de mur de l'église du XIII^{ème}. L'actuelle église Saint Julien date de la fin du XVII^{ème} siècle. Avec ses murs de pierres généralement en granit, mais parfois en schiste, Railleu a su garder son caractère ancestral.



Moulin del Bac (B)

Les meules en silex, composées de blocs taillés maintenus par des cercles de fer, ont remplacé au XIX^e siècle les meules en granit du pays qui avaient l'inconvénient de se désagréger plus ou moins, et de mélanger leur poussière à la farine.
Crédit : © CC Pyrénées Catalanes



Ayguatèbia - Talau (C)

Une petite source d'eau sulfureuse tiède a donné le nom du village, un lavoir dans le village fait d'ailleurs jaillir cette eau. Aygautebia possède une belle église romane, St Félix. En se promenant dans les ruelles du village, vous pourrez découvrir de nombreuses maisons aux murs de pierres avec parfois les anciens fours à pain. La commune compte deux hameaux, celui de Cabrils et celui de Talau qui présente l'église romane de Saint-Etienne. En contrebas du village, vous découvrirez un charmant petit moulin entièrement reconstruit entre 2006 et 2012 grâce aux efforts des nombreux bénévoles de l'association « Garrotxes Conflent ».



Caudiès-de-Conflent (D)

Typique village des "Garrotxes", Caudiès-de-Conflent est un village préservé riche en souvenirs, où il fait bon renouer avec la nature ou se reposer, assis sur un banc pour écouter les histoires des anciens un soir d'été. Gauraton ou Caldarium sont des noms d'origine wisigothique ou romaine. Dans les deux cas, il s'agirait de chaudrons, trous d'eau arrondis creusés dans la roche ou la terre tourbeuse du lieu. Caudiès, dont la première mention date de 1130, est cité parmi les villages fortifiés à la fin du XIIème siècle. Détruite au cours de l'épisode protestant, l'église Saint-Martin fut reconstruite sur les ruines du château et achevée en 1683. Le clocher-mur à deux baies, est encadré dans le presbytère. Le porche d'une grande simplicité s'ouvre au Sud.