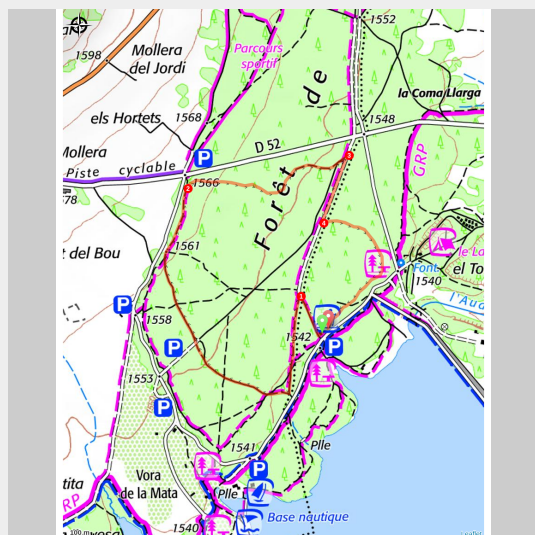


# Forêt de la Matte Junior (VTT 7)

Pyrénées Catalanes - Matemale



Forêt de la Mata (© CC Pyrénées Catalanes)

*Pistes et chemins destinés aux tout petits ou aux promenades familiales, dans une forêt de pins sylvestres.*

Idéal pour une initiation au VTT, l'itinéraire « Forêt de la Matte Junior » est une variante de l'itinéraire « Forêt de la Matte ». Vous rencontrerez en chemin piétons et cavaliers, rappelez-vous qu'ils sont prioritaires.

## Infos pratiques

---

Pratique : Rando VTT

---

Durée : 30 min

---

Longueur : 3.3 km

---

Dénivelé positif : 27 m

---

Difficulté : Très facile

---

Type : Boucle

---

Thèmes : Balade en famille

# Itinéraire

**Départ** : Fugues VTT, Espace de loisirs du lac de Matemale, Matemale

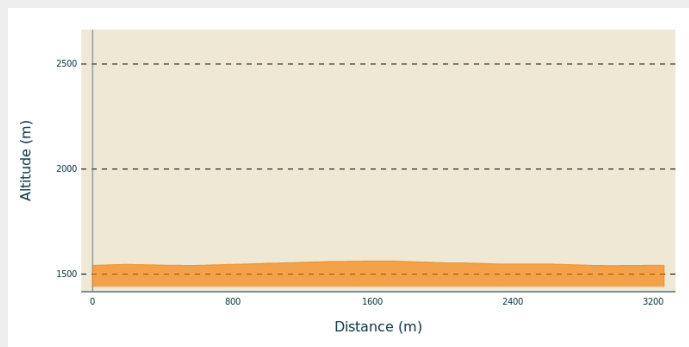
**Arrivée** : Fugues VTT, Espace de loisirs du lac de Matemale, Matemale

**Balisage** : ➤ VTT (PNR)

**Communes** : 1. Matemale

2. Les Angles

## Profil altimétrique



Altitude min 1540 m  
Altitude max 1562 m

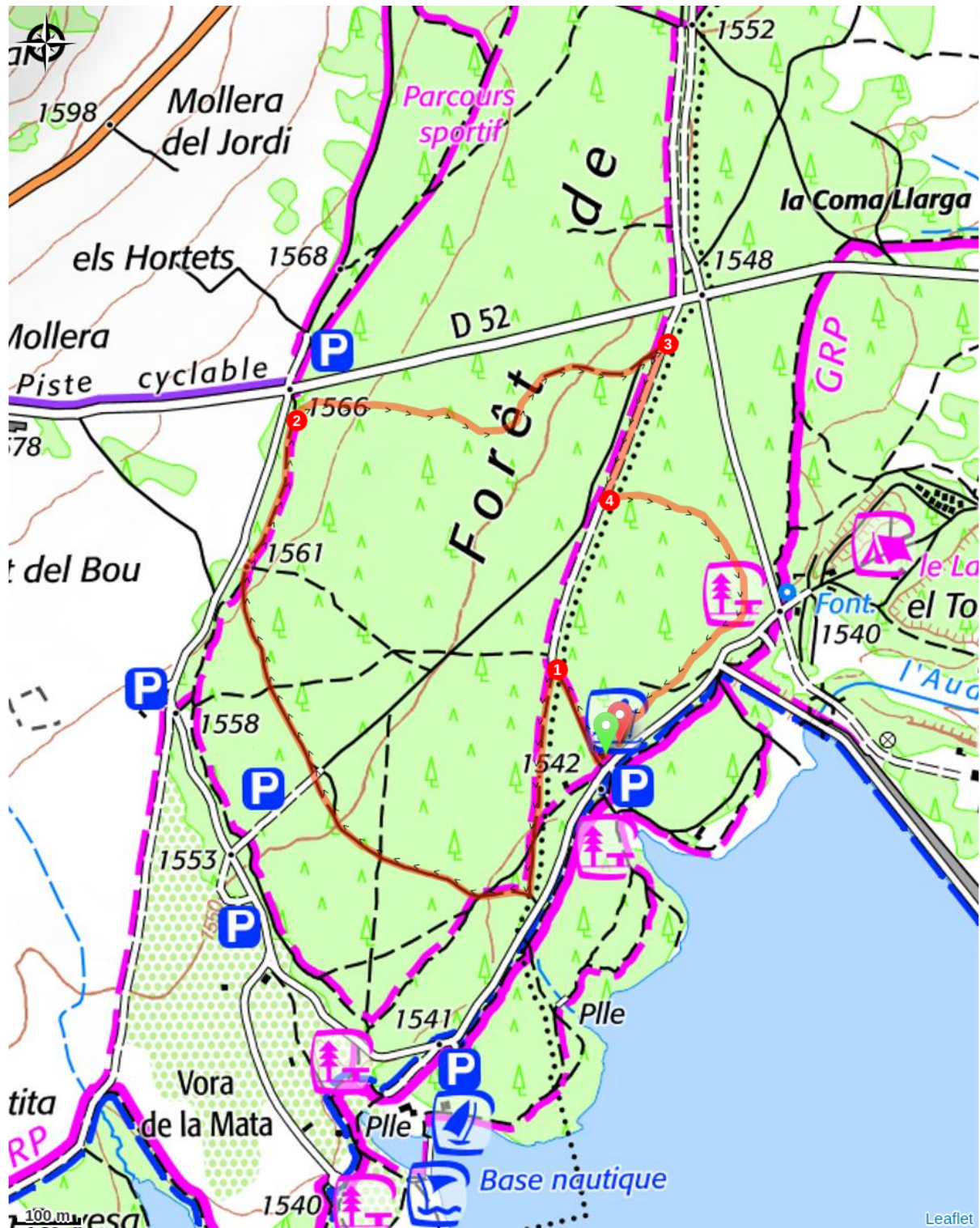
**1 - 🚧 Fugues VTT (1542 m)** - Quitter le parking en direction de la forêt. 1 - Voie Royale (1546 m) - Laisser la large piste sur la droite et prendre à gauche sur le chemin. À la prochaine intersection prendre à droite.

**2 - 🚧 D52 (1566 m)** - 200 m avant la D52 prendre à droite. Rouler sur ce sentier étroit entre les arbres jusqu'à une large piste.

**3 - 🚧 Voie Royale (1549 m)** - Poursuivre sur la droite et continuer tout droit.

**4 - 🚧 Parcours VTT (1548 m)** - Prendre à gauche un sentier longeant quelques ateliers de maniabilité à VTT puis continuer pour revenir au point de départ.

# Sur votre chemin...





# Toutes les infos pratiques



## Danger chantier de brulage dirigé

Le brulage dirigé est une pratique traditionnelle d'entretien, de régénération des pâturages et de prévention des incendies utilisant le feu courant en période hivernale (décembre à mars). Mise en œuvre par des équipes spécialisées et dans des conditions optimales de sécurité ces brulages, sont signalés auprès de la mairie 24 h avant et sur site le jour même. Afin de vous éviter de vous retrouver bloqué dans votre cheminement après avoir emprunté un itinéraire, nous vous invitons à cliquer sur le lien ci dessous qui vous indiquera la localisation des brulages prévus d'être réalisés (suivant les conditions météo) dans les 3 prochains jours. [Voir les chantiers de brulage dirigé](#)



## Itinéraire inscrit au Plan Départemental des Itinéraires de Promenade et de Randonnée des Pyrénées-Orientales

Le PDIPR est un outil de protection juridique des tracés qui recense les itinéraires ouverts à la randonnée pédestre, équestre et VTT. Il vise ainsi à favoriser la découverte des sites naturels et des paysages ruraux en développant la pratique de la randonnée. Pour être inscrit à ce plan, un itinéraire doit répondre à un ensemble de critères de qualité en terme d'aménagement et de gestion.

Comment venir ?

### Transports

Retrouvez tous les transports en commun liO sur [www.laregion.fr](http://www.laregion.fr)  
Sinon, pensez au covoiturage !

### Accès routier

Prendre la N116 jusqu'à Mont-Louis puis la D118 jusqu'à Matemale. Prendre ensuite la D52 direction l'Espace de loisirs du lac de Matemale.

### Parking conseillé

Parking des Fugues VTT, Espace de loisirs du lac de Matemale, Matemale.

## ***i*** Lieux de renseignement

Bureau d'information touristique de  
Matemale  
9 place de la Mairie, 66210 Matemale  
ot-matemale@wanadoo.fr  
Tel : +33 (0)4 68 30 59 57  
<http://www.matemale.fr>

