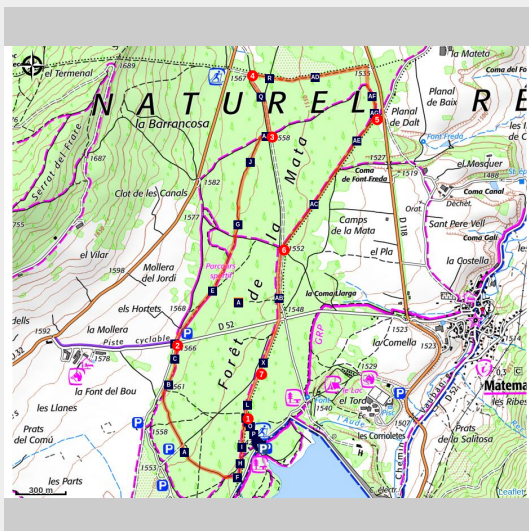


Forêt de la Matte (VTT 5)

Pyrénées Catalanes - Les Angles



Parcours et signalétique dans la forêt de la Mata (© CC Pyrénées Catalanes)

Un parcours tranquille dans une forêt de pins sylvestres.

Dans un cadre magnifique et un terrain varié, vous découvrirez une superbe forêt qui recouvre le plateau de Formiguères jusqu'au bord du lac de Matemale. Lieu privilégié pour la famille, l'itinéraire devrait régaler les débutants et les adeptes. Vous rencontrerez en chemin piétons et cavaliers, rappelez-vous qu'ils sont prioritaires.

Infos pratiques

Pratique : Rando VTT

Durée : 1 h

Longueur : 6.9 km

Difficulté : Très facile

Type : Boucle

Thèmes : Balade en famille

Itinéraire

Départ : Fugues VTT, Espace de loisirs du lac de Matemale, Matemale

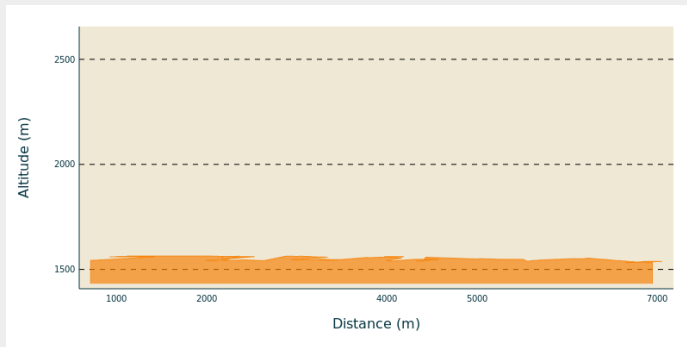
Arrivée : Fugues VTT, Espace de loisirs du lac de Matemale, Matemale

Balisage : ➤ VTT (PNR)

Communes : 1. Les Angles

2. Matemale

Profil altimétrique



Altitude min 0 m

Altitude max 0 m

D - 🚩 Fugues VTT (1542 m) - Quitter le parking en direction de la forêt. Suivre le balisage VTT N°5.

1 - 🚩 Voie Royale (1546 m) - Laisser la large piste sur la droite et prendre à gauche sur le chemin. À la prochaine intersection prendre à droite pour arriver à la D52.

2 - 🚩 D52 (1566 m) - ⚠️ Traverser prudemment la D52, passer le parking et prendre à droite le long du parcours sportif. Pénétrer au cœur de la forêt, avec ses superbes pins sylvestres. À la rencontre d'une autre piste, prendre à gauche, puis rapidement à droite en direction du prochain carrefour.

3 - 🚩 Voie Royale (1555 m) - Prendre à gauche et continuer sur cette piste, côté gauche, pendant environ 500 m.

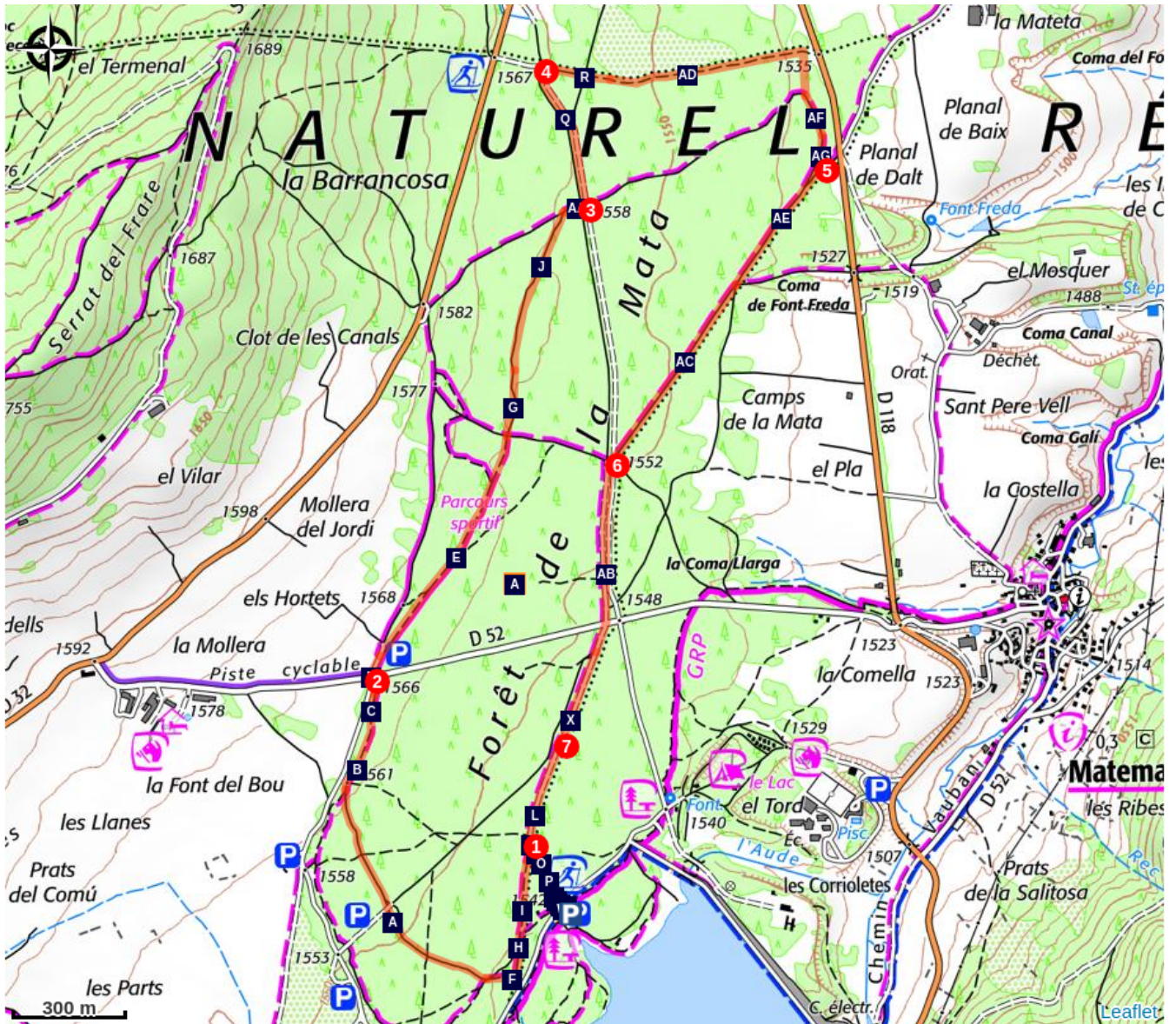
4 - 🚩 Cami Cerdà (1562 m) - Tourner à droite, traverser le Camí Cerdà et continuer en roue libre toujours tout droit. Peu avant la D118 virer vers la droite et rattraper un croisement de pistes.

5 - 🚩 Planal de Dalt (1537 m) - Laisser la piste de gauche venant de la D118 et continuer tout droit. Passer une petite combe, la Coma de Font Freda, et suivre la piste droit devant jusqu'au prochain carrefour.

6 - 🚩 Voie Royale (1552 m) - Poursuivre sur la gauche puis ⚠️ traverser la D52. Passer la barrière en bois par la mini-passerelle à sa droite et continuer tout droit.

7 - 🚰 Parcours VTT (1548 m) - Prendre à gauche un sentier longeant quelques ateliers de maniabilité à VTT puis continuer pour revenir au point de départ.

Sur votre chemin...



 Forêt de la Mata (A)

Toutes les infos pratiques



Danger chantier de brulage dirigé

Le brulage dirigé est une pratique traditionnelle d'entretien, de régénération des pâturages et de prévention des incendies utilisant le feu courant en période hivernale (décembre à mars). Mise en œuvre par des équipes spécialisées et dans des conditions optimales de sécurité ces brulages, sont signalés auprès de la mairie 24 h avant et sur site le jour même. Afin de vous éviter de vous retrouver bloqué dans votre cheminement après avoir emprunté un itinéraire, nous vous invitons à cliquer sur le lien ci dessous qui vous indiquera la localisation des brulages prévus d'être réalisés (suivant les conditions météo) dans les 3 prochains jours. [Voir les chantiers de brulage dirigé](#)



Itinéraire inscrit au Plan Départemental des Itinéraires de Promenade et de Randonnée des Pyrénées-Orientales

Le PDIPR est un outil de protection juridique des tracés qui recense les itinéraires ouverts à la randonnée pédestre, équestre et VTT. Il vise ainsi à favoriser la découverte des sites naturels et des paysages ruraux en développant la pratique de la randonnée. Pour être inscrit à ce plan, un itinéraire doit répondre à un ensemble de critères de qualité en terme d'aménagement et de gestion.

Comment venir ?

Transports

Retrouvez tous les transports en commun liO sur www.laregion.fr
Sinon, pensez au covoiturage !

Accès routier

Prendre la N116 jusqu'à Mont-Louis puis la D118 jusqu'à Matemale. Prendre ensuite la D52 direction l'Espace de loisirs du lac de Matemale.

Parking conseillé

Parking des Fugues VTT, Espace de loisirs du lac de Matemale, Matemale.

i Lieux de renseignement

Bureau d'information touristique de
Matemale
9 place de la Mairie, 66210 Matemale
ot-matemale@wanadoo.fr
Tel : +33 (0)4 68 30 59 57
<http://www.matemale.fr>



Sur votre chemin...



Forêt de la Mata (A)

Bien que située au cœur du massif montagneux des Pyrénées et entourée de hauts sommets, elle bénéficie d'un relief quasiment plat. Elle fait partie du Parc Naturel Régional des Pyrénées Catalanes et elle est protégée en tant que zone naturelle d'intérêt écologique, faunistique et floristique. La forêt de la Mata est une forêt emblématique constituée exclusivement de pins sylvestres.

Crédit photo : © CC Pyrénées Catalanes