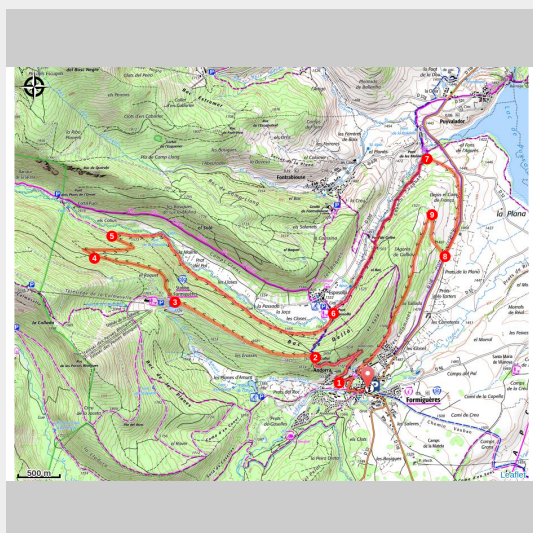



Bac de Dellà (VTT 9)

Pyrénées Catalanes - Formiguères



Bac de Dellà (© CC Pyrénées Catalanes)

Certains vous diront que la vallée du Galba est l'une des plus belles des Pyrénées Catalanes ! Le Bac de Dellà, côté ombre, vous assurera un circuit au frais grâce à une forêt de pins sylvestres et à crochets, puis à une hêtraie.

Ce parcours roulant et sportif vous permettra de rouler en crête et de descendre dans une hêtraie à flanc sur la moraine de cette vallée glaciaire, la vallée du Galba, joyau naturel qui tient son nom de la rivière qui la traverse. Vous pourrez y admirer la magnifique vue sur le plateau capcinois, les villages du bas Capcir, Réal, Odeillo, Villeneuve, Puyvalador et les sommets orientaux du Capcir.

Infos pratiques

Pratique : Rando VTT

Durée : 2 h 30

Longueur : 16.6 km

Dénivelé positif : 416 m

Difficulté : Difficile

Type : Boucle

Thèmes : Espace naturel protégé, Randonnée en montagne

Itinéraire

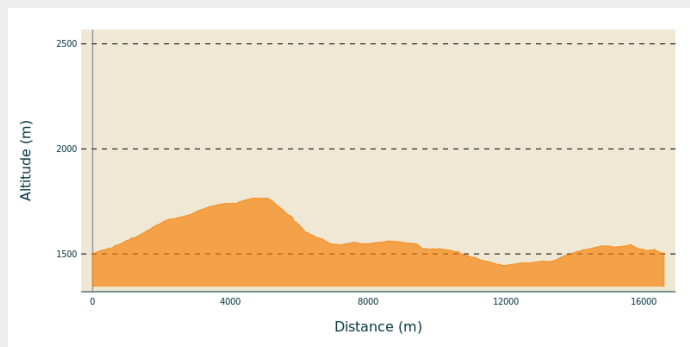
Départ : Mairie, Formiguères

Arrivée : Mairie, Formiguères

Balisage : ➤ VTT (PNR)

Communes : 1. Formiguères

Profil altimétrique



Altitude min 1444 m
Altitude max 1766 m

D - 🚩 Mairie (1525 m) - En face de la mairie suivre le circuit VTT n°23, prendre le Camí de la Ribera sur environ 250 m puis à droite Carrer de las Couloumines. 150 m plus loin prendre à gauche Carrer del Garrabet jusqu'au prochain carrefour.

1 - 🚩 Andorra (1540 m) - Prendre à droite la Route del Soula, piste forestière montante en direction du col.

2 - 🚩 El Collet (1637 m) - Arriver au col et continuer sur cette piste, à gauche, en direction du parking haut de la station de ski de Formiguères.

3 - 🚩 Parking de la station (1742 m) - Prendre la piste à droite qui part à flanc de la vallée du Galba afin de rejoindre une clairière.

4 - 🚩 Côte 1765 (1765 m) - Depuis la clairière prendre le deuxième chemin à droite et commencer la descente dans une forêt de sapins, puis dans une hêtraie et arriver sur une piste forestière.

5 - 🚩 Els Cotius (1596 m) - Tourner à droite et poursuivre jusqu'au village d'Esposolla.

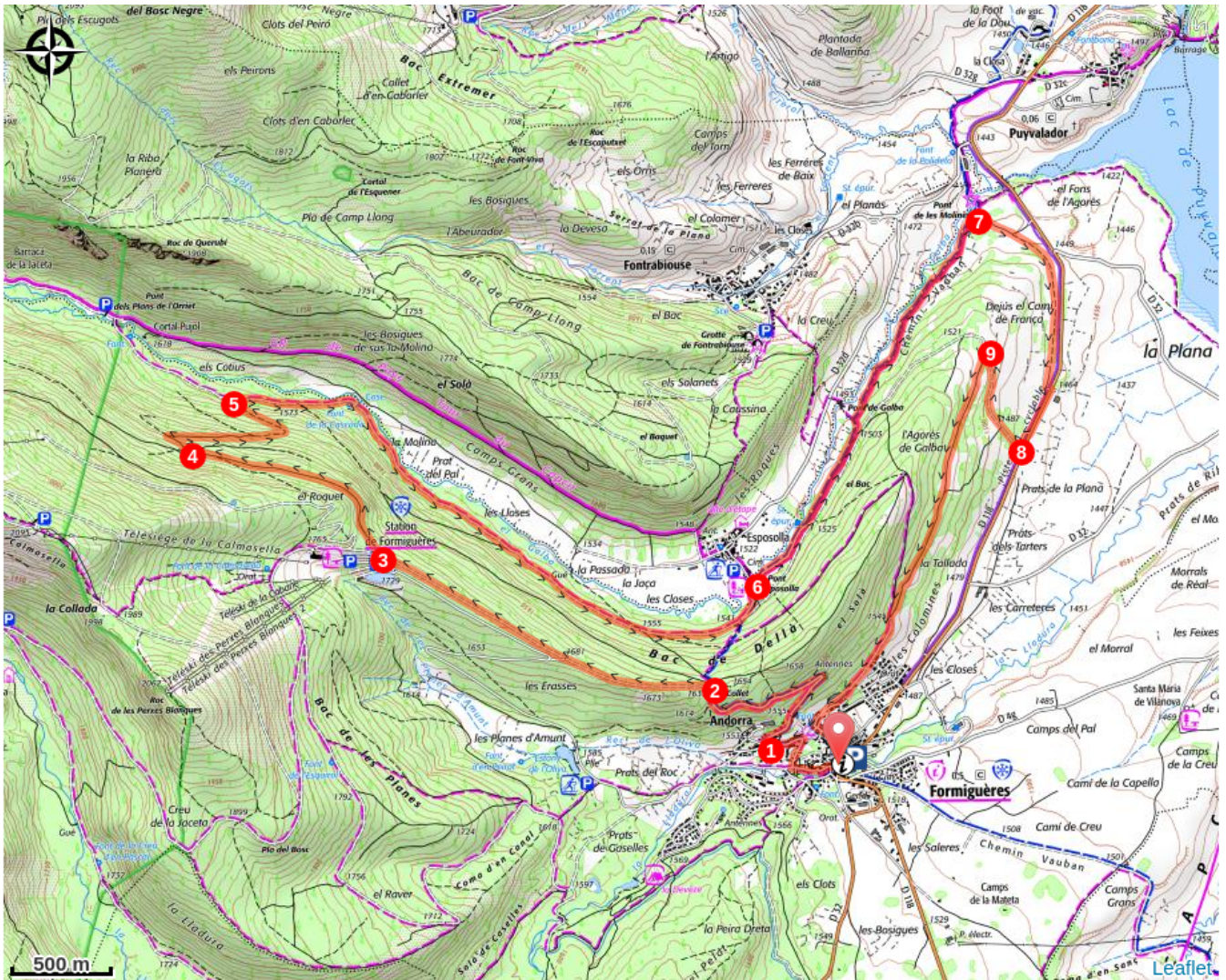
6 - 🚩 Pont d'Esposolla (1522 m) - Laisser le pont à gauche et rouler environ 400 m jusqu'au prochain carrefour. Continuer toujours tout droit le long de la rivière du Galba. Peu avant d'arriver au Pont de les Molines prendre à droite.

7 - 🚩 Camí de França (1444 m) - Continuer à droite sur ce chemin appelé autrefois route royale d'Espagne à Albi, rattraper la voie verte et la parcourir sur environ 300 m.

8 - 🚦 Voie verte (1471 m) - Quitter la voie verte pour suivre la piste montante à droite jusqu'au prochain carrefour.

9 - 🚦 Carrefour (1594 m) - Tourner à gauche en direction de Formiguères pour arriver au Camí de Fontrabiose puis prendre à gauche le Carrer d'Amont afin de rejoindre le point de départ.

Sur votre chemin...



Toutes les infos pratiques



Danger chantier de brulage dirigé

Le brulage dirigé est une pratique traditionnelle d'entretien, de régénération des pâturages et de prévention des incendies utilisant le feu courant en période hivernale (décembre à mars). Mise en œuvre par des équipes spécialisées et dans des conditions optimales de sécurité ces brulages, sont signalés auprès de la mairie 24 h avant et sur site le jour même. Afin de vous éviter de vous retrouver bloqué dans votre cheminement après avoir emprunté un itinéraire, nous vous invitons à cliquer sur le lien ci dessous qui vous indiquera la localisation des brulages prévus d'être réalisés (suivant les conditions météo) dans les 3 prochains jours. [Voir les chantiers de brulage dirigé](#)



Itinéraire inscrit au Plan Départemental des Itinéraires de Promenade et de Randonnée des Pyrénées-Orientales

Le PDIPR est un outil de protection juridique des tracés qui recense les itinéraires ouverts à la randonnée pédestre, équestre et VTT. Il vise ainsi à favoriser la découverte des sites naturels et des paysages ruraux en développant la pratique de la randonnée. Pour être inscrit à ce plan, un itinéraire doit répondre à un ensemble de critères de qualité en terme d'aménagement et de gestion.

Comment venir ?

Transports

Retrouvez tous les transports en commun liO sur www.laregion.fr
Sinon, pensez au covoiturage !

Accès routier

Depuis Perpignan suivre la N116 jusqu'à Mont-Louis puis la D118 jusqu'à Formiguères.

Parking conseillé

Parking du Rantado (derrière la mairie), Formiguères.

i Lieux de renseignement

Office de tourisme de Formiguères
1 place de l'église, 66210 Formiguères

tourisme@formigueres.fr
Tel : +33 (0)4 68 04 47 35
<http://www.formigueres.fr>



Source



Communauté de
Communes Pyrénées
Catalanes
<https://www.pyrenees-catalanes.net/>