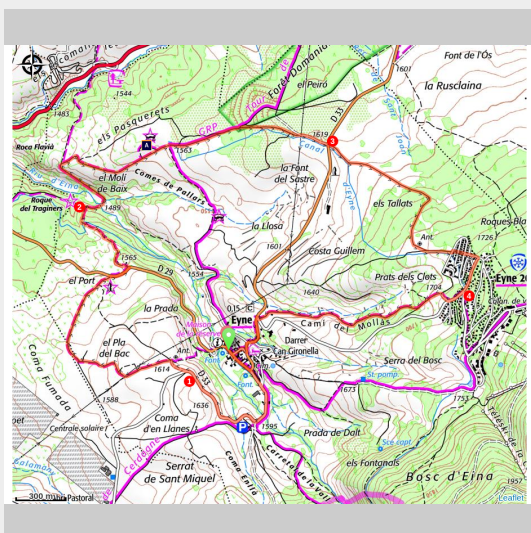


Balade archéologique d'Eyne (VTT 15)

Pyrénées Catalanes - Eyne



vue du circuit archéologique (© service APN)

Un parcours sportif et technique qui vous permettra de faire un voyage dans l'Histoire.

Vous évoluerez sur une portion du sentier archéologique entre menhirs et dolmens, puis sur une voie romaine. De beaux panoramas de la vallée d'Eyne, classée Réserve Naturelle, sont aussi à admirer.

Infos pratiques

Pratique : Rando VTT

Durée : 2 h

Longueur : 9.3 km

Dénivelé positif : 310 m

Difficulté : Difficile

Type : Boucle

Thèmes : Espace naturel protégé, Histoire et patrimoine, Sentier de découverte

Itinéraire

Départ : Maison de la vallée, Eyne

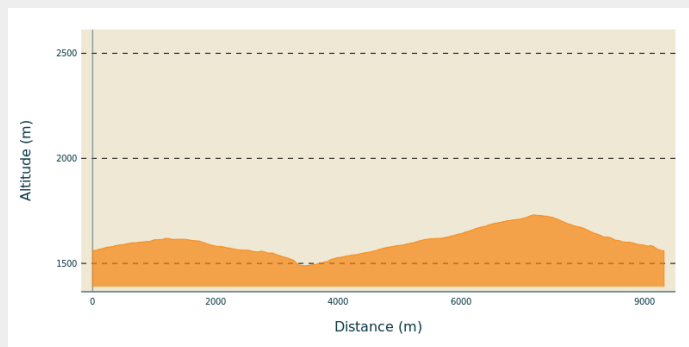
Arrivée : Maison de la vallée, Eyne

Balisage : ➤ VTT (PNR)

Communes : 1. Eyne

2. Llo

Profil altimétrique



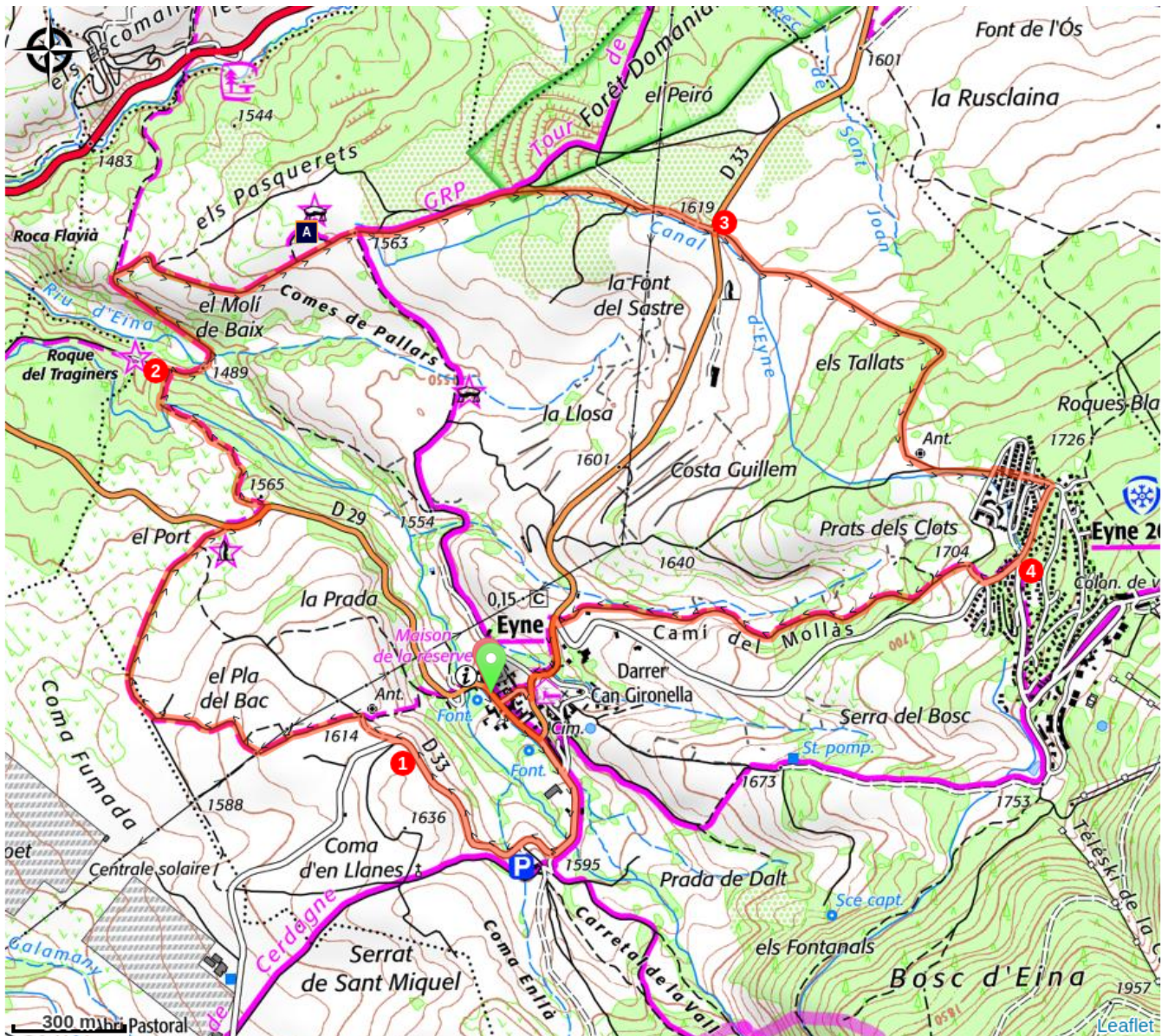
Altitude min 1489 m

Altitude max 1731 m

Parking de la Maison de la vallée d'Eyne (1554 m). Passer sur le pont et remonter l'Avinguda de Cerdanya (D 29), et poursuivre la D33 en direction de Llo. Passer devant le parking du départ de la vallée d'Eyne. Un peu plus haut vous pourrez admirer le paysage.

1. **Dans le virage (1618 m)**, prendre le sentier sur votre droite et suivre le balisage VTT n° 15. Rattraper la D 29, remonter à droite sur 50m et au niveau du petit parking, prendre à gauche le sentier. Descendez en suivant le balisage jusqu'à un large chemin.
2. **Large chemin (1494 m)**. Poursuivre à droite en remontant ce large chemin jusqu'à la route D 33.
3. **D 33 (1619 m)**. Traverser prudemment. Poursuivre en face sur le chemin jusqu'à Eyne station. Emprunter la rue du Carlit, l'avenue de la Tramontane et la rue des Epilobes, jusqu'à une intersection.
4. **Intersection (1722 m)**. Descendre sur quelques mètres, l'avenue de Catalogne. Prendre le sentier sur votre droite, puis à gauche. Descendre jusqu'à la route D 33 et revenir au point de départ par la rue "Carrer del Ferrer".

Sur votre chemin...



 Dolmen dels Pasquerets (A)

Toutes les infos pratiques



Danger chantier de brulage dirigé

Le brulage dirigé est une pratique traditionnelle d'entretien, de régénération des pâturages et de prévention des incendies utilisant le feu courant en période hivernale (décembre à mars). Mise en œuvre par des équipes spécialisées et dans des conditions optimales de sécurité ces brulages, sont signalés auprès de la mairie 24 h avant et sur site le jour même. Afin de vous éviter de vous retrouver bloqué dans votre cheminement après avoir emprunté un itinéraire, nous vous invitons à cliquer sur le lien ci dessous qui vous indiquera la localisation des brulages prévus d'être réalisés (suivant les conditions météo) dans les 3 prochains jours. [Voir les chantiers de brulage dirigé](#)



Itinéraire inscrit au Plan Départemental des Itinéraires de Promenade et de Randonnée des Pyrénées-Orientales

Le PDIPR est un outil de protection juridique des tracés qui recense les itinéraires ouverts à la randonnée pédestre, équestre et VTT. Il vise ainsi à favoriser la découverte des sites naturels et des paysages ruraux en développant la pratique de la randonnée. Pour être inscrit à ce plan, un itinéraire doit répondre à un ensemble de critères de qualité en terme d'aménagement et de gestion.

⚠️ Recommandations

Si vous observez une différence entre la carte et le balisage, suivez toujours le balisage.

Comment venir ?

Transports

Retrouvez tous les transports en commun liO sur www.laregion.fr
Sinon, pensez au covoiturage !

Accès routier

Prendre la N116 jusqu'au Col de la Perche. Emprunter la D33 jusqu'à Eyne puis la D29 jusqu'à la Maison de la Vallée.

Stationnement

Maison de la vallée, Eyne

i Lieux de renseignement

Maison de la vallée d'Eyne
3 avenue de Cerdagne, 66800 Eyne

maisondelavallee@eyne.fr

Tel : +33 (0)4 68 04 97 05

<https://valleedeyne.wordpress.com>



Source



Communauté de
Communes Pyrénées
Catalanes
<https://www.pyrenees-catalanes.net/>

Sur votre chemin...



Dolmen dels Pasquerets (A)

Implanté au centre d'une butte qui est un reste de tumulus, ce monument mégalithique a livré de nombreuses perles en stéatite et en pâte de verre, vestiges de colliers qui paraient le défunt.

Crédit photo : © CC Pyrénées Catalanes