# Au fil de l'Aude (VTT 11)

Pyrénées Catalanes - Matemale

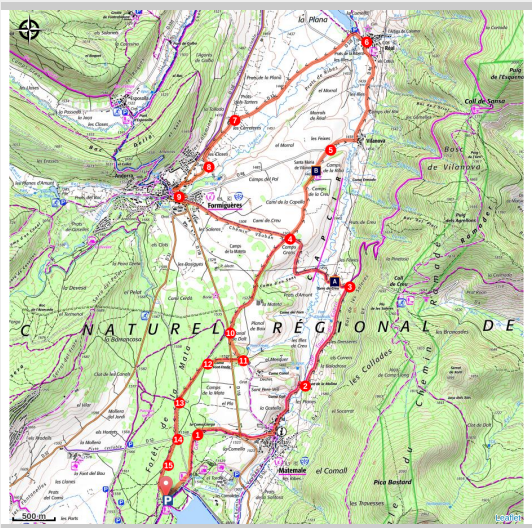


Réal et le lac de Formiguères (© Bernard Frankel - CD66)

*D'un Lac à un autre, une petite traversée de la haute plaine du Capcir avec un parcours roulant et facile le long du fleuve Aude.*

Vous pourrez découvrir 3 villages du Capcir (Matemale, Réal et Formiguères) et vous passerez à proximité de deux monuments du Capcir : la tour de Creu et la chapelle de Villeneuve de Formiguères.

**Infos pratiques**

Pratique : Rando VTT

Durée : 3 h

Longueur : 18.1 km

Dénivelé positif : 277 m

Difficulté : Facile

Type : Boucle

Thèmes : Balade en famille, Histoire et patrimoine

# Itinéraire

**Départ** : Parking Fugues VTT - Espace loisirs du lac de Matemale
**Arrivée** : Parking Fugues VTT - Espace loisirs du lac de Matemale
**Balisage** : VTT (PNR)
**Communes** : 1. Matemale
2. Formiguères
3. Réal
4. Les Angles

## Profil altimétrique

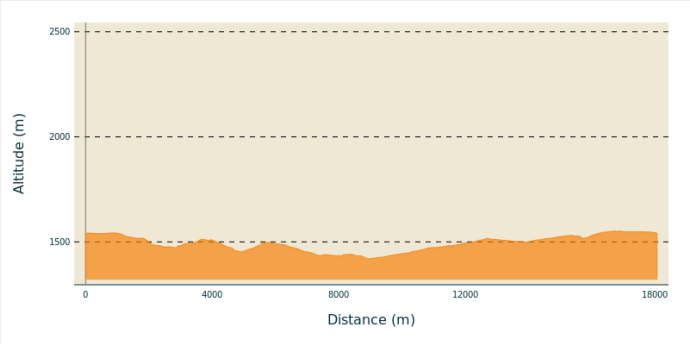


Altitude min 1420 m
Altitude max 1551 m

**Fugues VTT (1542 m)** - Quitter le parking et prendre le parcours technique VTT à contre sens, en direction du camping. Suivre le balisage VTT N°11. ⚠ Traverser la route du Lac et suivre un petit sentier. Vous êtes sur le GRP Tour du Capcir au balisage rouge et jaune. Suivez-le jusqu'à la route D 52.

1. **D52 (1542 m)** - ⚠ Traverser prudemment la D52 et continuer tout droit. Poursuivre sur votre droite et passer sous la D118 par le tunnel afin de rejoindre le village de Matemale. A l'entrée du village prendre la rue de la Mouline en direction de la Tour de Creu.
2. **Pont de la Molina (1475 m)** - Traverser le fleuve Aude et monter en direction de la Tour de Creu. Vous êtes sur le GPR Tour du Capcir.
3. **Intersection (1488 m)** - Quitter le tour du Capcir, prendre à gauche et passer la Tour de Creu. Traverser à nouveau la rivière et monter jusqu'au prochain carrefour.
4. **Carrefour Camps grans ( 1501 m)** - Prendre à droite le chemin à travers champs en direction de la Chapelle de Villeneuve et la route D 4g.
5. **D4g (1455 m)** - Prendre la route à droite, traverser l'Aude et poursuivre sur la D4g jusqu'au village de Réal.
6. **Réal (1427 m)** - Prendre à gauche, passer devant le lac de Puyvalador et poursuivre sur la D 32 en direction de Formiguères.
7. **Intersection Les Carreteres (1473 m)** - Quitter la D 32 pour prendre le chemin de terre à votre gauche. Rattraper la route goudronnée de la station d'épuration et prendre à gauche sur 100m.
8. **Les Closes (1482 m)** - Continuer par le chemin à votre droite afin de rejoindre le village de Formiguères. Rattraper la D118 et peu avant d'arriver au centre du village descendre au parking.

9. **La Lladura (1495 m)** - Traverser la rivière la Lladure et contourner le terrain de tennis pour déboucher sur la D4g. Prendre à droite, longer le cimetière et tourner à gauche au carrer de Creu. Continuer tout droit et retrouver le point n°4 Camps Grans. Prendre à droite et suivre ce chemin jusqu'à la D118.
10. **Planal de Dalt (1532 m)** - ⚠ Ne pas traverser. Suivre le chemin, d'abord à plat, qui descend brusquement dans un petit vallon.
11. **Coma de Font Freda (1516 m)** - Prendre à droite, passer sous le pont de la D118 et monter jusqu'à la prochaine intersection.
12. **Coma de Font Freda (1534 m)** - Poursuivre à gauche et rattrapper la voie royale.
13. **Voie Royale (1752 m)** - Poursuivre sur la gauche et rejoindre la D 52.
14. **D 52 (1548 m)** - ⚠ Traverser prudemment la D 52 et poursuivre tout droit sur la voie royale.
15. **Voie Royale (1546 m)** - Prendre à gauche, afin de retourner à votre point de départ.

# Sur votre chemin…

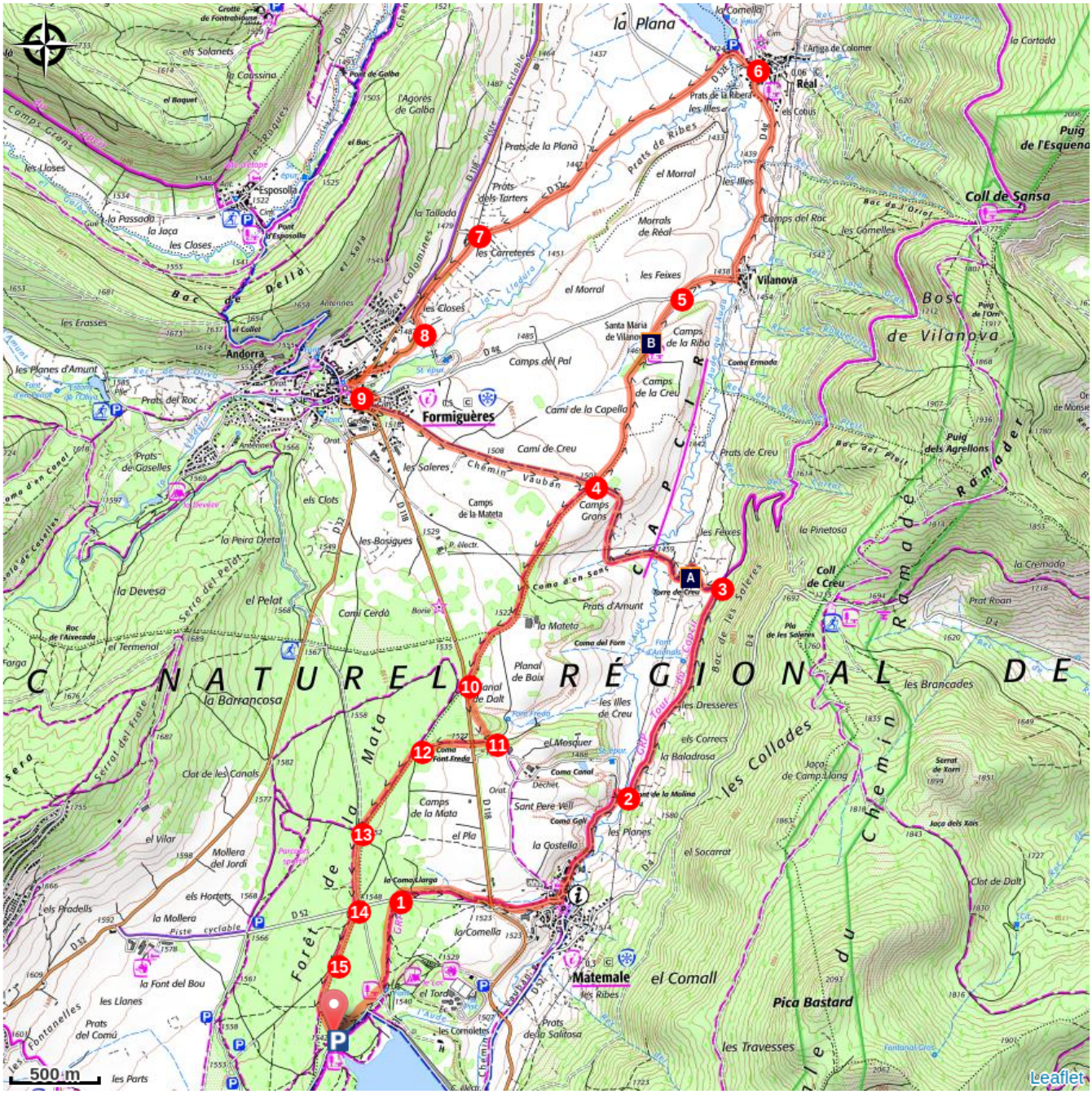


Torre de Creu (A)

Chapelle Santa Maria de Vilanova (B)

# Toutes les infos pratiques

### Danger chantier de brulage dirigé

Le brulage dirigé est une pratique traditionnelle d’entretien, de régénération des pâturages et de prévention des incendies utilisant le feu courant en période hivernale (décembre à mars). Mise en œuvre par des équipes spécialisées et dans des conditions optimales de sécurité ces brulages, sont signalés auprès de la mairie 24 h avant et sur site le jour même. Afin de vous éviter de vous retrouver bloqué dans votre cheminement après avoir emprunté un itinéraire, nous vous invitons à cliquer sur le lien ci dessous qui vous indiquera la localisation des brulages prévus d'être réalisés (suivant les conditions météo) dans les 3 prochains jours. Voir les chantiers de brulage dirigé

### Itinéraire inscrit au Plan Départemental des Itinéraires de Promenade et de Randonnée des Pyrénées-Orientales

Le PDIPR est un outil de protection juridique des tracés qui recense les itinéraires ouverts à la randonnée pédestre, équestre et VTT. Il vise ainsi à favoriser la découverte des sites naturels et des paysages ruraux en développant la pratique de la randonnée. Pour être inscrit à ce plan, un itinéraire doit répondre à un ensemble de critères de qualité en terme d'aménagement et de gestion.

### Recommandations

Si vous observez une différence entre la carte et le balisage, suivez toujours le balisage.

## Comment venir ?

### Transports

Retrouvez tous les transports en commun liO sur www.laregion.fr
Sinon, pensez au covoiturage !

### Accès routier

Prendre la N116 jusqu'à Mont-Louis puis la D118 jusqu'à Matemale. Prendre ensuite la D52 direction l'Espace de loisirs du Lac de Matemale.

### Parking conseillé

Parking Fugues VTT, Espace loisirs du lac de Matemale

## Lieux de renseignement

Bureau d'information touristique de Matemale
9 place de la Mairie, 66210 Matemale

ot-matemale@wanadoo.fr
Tel : +33 (0)4 68 30 59 57
http://www.matemale.fr

## Source

Communauté de Communes Pyrénées Catalanes
https://www.pyrenees-catalanes.net/

# Sur votre chemin…

## Torre de Creu (A)

La Torre de Creu est située sur le site d’un ancien village, Villa Cruce ou Creu, aujourd’hui disparu. Du haut de la tour on distingue quelques vestiges de fondations. *Creu* signifie « croix » en catalan. Fièrement dressée depuis des siècles, elle s’est abîmée au fil du temps et a été rénovée à partir de 2014. On peut voir qu’une partie des parois de l’ancien château s’intègre de façon remarquable dans la nouvelle structure, tout en respectant les plans d’origine. Ce vestige d’un château de l’époque romane tenait aussi le rôle de relais et pavillon de chasse pour les rois de Majorque. Creu était réputé pour sa fauconnerie. Au XIe siècle, Creu a donné naissance au faubourg voisin : Vilanova de Creu, qui deviendra par la suite Villeneuve de Formiguères.
Crédit photo : © CC Pyrénées Catalanes

## Chapelle Santa Maria de Vilanova (B)

Sanctuaire de la Mare de Déu de Vilanova de Formiguères, la chapelle a été construite en 1735, pour vénérer la patronne du Capcir. Comme beaucoup d’autres vierges trouvées dans les Pyrénées, un bœuf aurait gratté la terre d’où a surgi une source. La chapelle est régulièrement un lieu d’animations culturelles et musicales à l’occasion des nombreux concerts qui y sont donnés au cours de l’été. Visite possible de juillet à septembre (gratuite).
Crédit photo : © Mairie de Formiguères