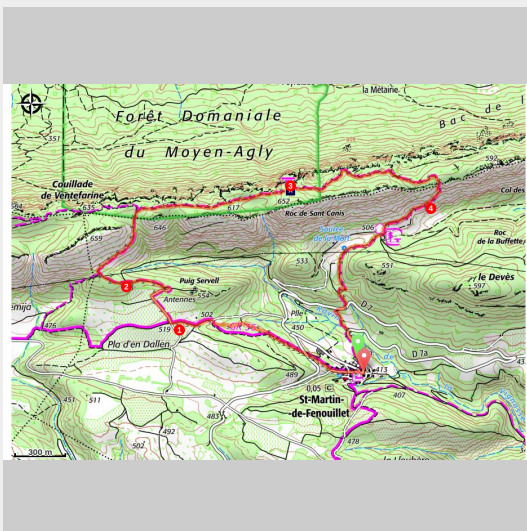


Les Hauts de Taïchac

Agly Fenouillèdes - Saint-Martin-de-Fenouillet



Paysage formé par la rencontre des plaques tectoniques (©CCAF)

La géologie a marqué l'histoire des paysages de Saint-Martin-de-Fenouillet ! Soyez prêts à être ébahi par les hauts de Taïchac et la nature qui l'entoure.

Point de rencontre entre les plaques tectoniques africo-ibérique et européenne, le sentier d'interprétation géologique de Saint-Martin-de-Fenouillet offre de nombreuses curiosités géologiques, naturelles et paysagères. Le sentier d'interprétation de Taïchac vous fera découvrir la formation des différents reliefs caractéristiques du Fenouillèdes, en une marche de 3 heures à travers les vignes, les sapins et la garrigue.

Infos pratiques

Pratique : Rando pédestre

Durée : 3 h

Longueur : 8.0 km

Dénivelé positif : 364 m

Difficulté : Facile

Type : Boucle

Thèmes : Randonnée en montagne

Itinéraire

Départ : Auberge, Saint-Martin-de-Fenouillet

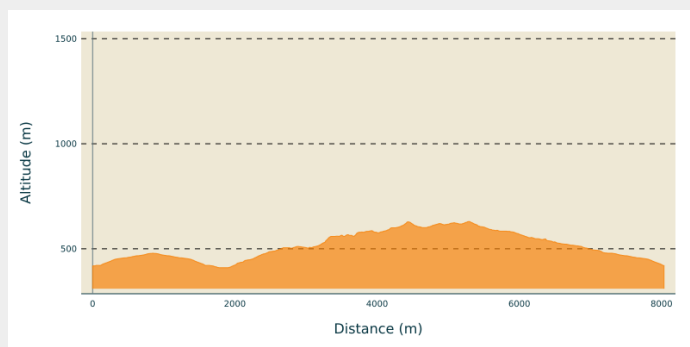
Arrivée : Auberge, Saint-Martin-de-Fenouillet

Balisage : — PR

Communes : 1. Saint-Martin-de-Fenouillet

2. Saint-Paul-de-Fenouillet

Profil altimétrique



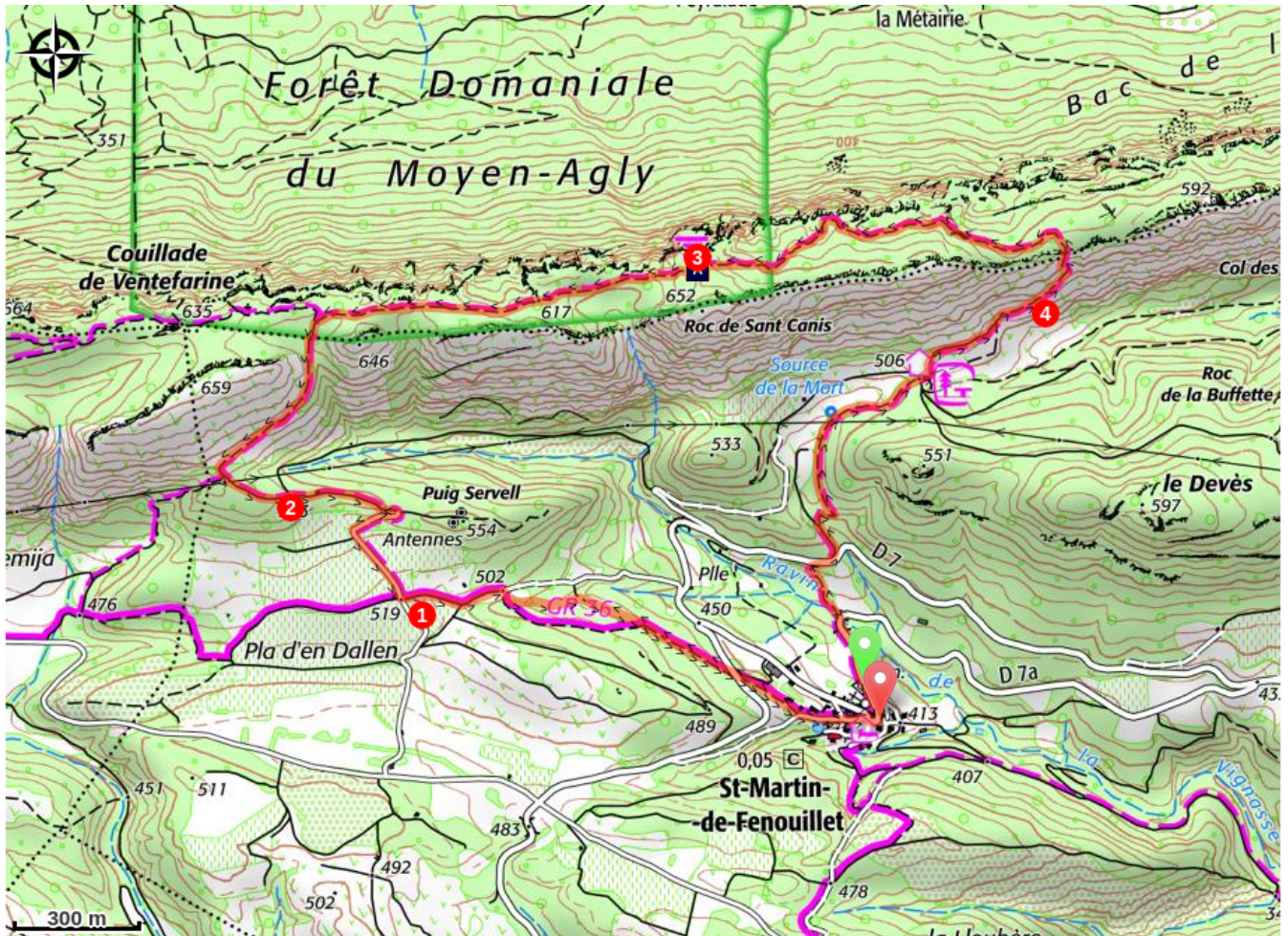
Altitude min 410 m

Altitude max 630 m

D - Auberge de Saint-Martin-de-Fenouillet (410m) - De l'auberge, en haut de la place du village, monter par la rue pavée à gauche vers l'ouest. Passer le réservoir et prendre le petit chemin de terre qui passe en contre-haut de la cave coopérative. Traverser la D7 et poursuivre à travers une chânaie très ombragée jusqu'à un carrefour balisé. Tourner à gauche et atteindre une première bergerie désaffectée (1ère borne)

1. **Aux abords du Pla d'en Dallen (519m)** - Tourner à droite (nord-ouest) sur le sentier qui passe entre les dernières vignes de Saint-Martin. Poursuivre la montée jusqu'aux ruines d'un vieil enclos et d'une deuxième bergerie (2ème borne point d'observation sur les bouleversements géologiques vieux d'environ 40 millions d'années, panorama sur le Canigou au sud)
2. **Aux abords de Puig Servell (563m)** - Continuer jusqu'à la ligne de crête (3ème borne). La garrigue fait place à la forêt domaniale du Moyen-Agly (chênes verts : arbre symbole de la forêt méditerranéenne). Le sentier serpente (4ème borne et vue sur la chaîne des Pyrénées). Conserver cette direction jusqu'à un belvédère sécurisé situé quelques mètres à gauche du sentier (table d'orientation ; vue sur le synclinal de Saint-Paul-de-Fenouillet et son environnement ; 5ème borne).
3. **Roc de Sant Canis (652m)** - Poursuivre par le sentier vers l'est. Il vire à droite (sud), sort de la forêt et franchit la crête (6ème borne ; vue sur le col des Bouix). Entamer la descente et atteindre une aire de pique-nique (7ème borne).
4. **Aux abords de la Source de la Mort (500m)** - Continuer par le sentier qui descend (sud - sud-ouest). Traverser la D7, franchir le vallon de la Vignasse et poursuivre par la D 7A jusqu'à Saint-Martin-de-Fenouillet.

Sur votre chemin...



 Le synclinal du Fenouillèdes (A)

Toutes les infos pratiques



Itinéraire inscrit au Plan Départemental des Itinéraires de Promenade et de Randonnée des Pyrénées-Orientales

Le PDIPR est un outil de protection juridique des tracés qui recense les itinéraires ouverts à la randonnée pédestre, équestre et VTT. Il vise ainsi à favoriser la découverte des sites naturels et des paysages ruraux en développant la pratique de la randonnée. Pour être inscrit à ce plan, un itinéraire doit répondre à un ensemble de critères de qualité en terme d'aménagement et de gestion.



Risque incendie

Attention : l'itinéraire transite dans un massif forestier sensible au risque incendie de forêt. Entre le 1er juillet et le 15 septembre, selon le niveau de risque, la circulation en voiture, à vélo, ou à pied est réglementée. Consulter le site de l'Etat afin de connaître le risque journalier et préparer au mieux votre itinéraire : [Vigilance feux de forêts](#)

Comment venir ?

Parking conseillé

Auberge de Taïchac, Saint-Martin-de-Fenouillet

Lieux de renseignement

Office de tourisme intercommunal du
Fenouillèdes

21 avenue Georges Pézières, 66220
Saint-Paul-de-Fenouillet

info@tourismefenouilledes.com

Tel : +33 4 68 59 07 57

<https://www.tourismefenouilledes.com/>

Source



Office de Tourisme
Intercommunal Agly
Fenouillèdes
[https://](https://www.tourismefenouilledes.com/)

www.tourismefenouilledes.com/

Sur votre chemin...



Le synclinal du Fenouillèdes (A)

Le Paysage que vous rencontrerez sur la partie haute du sentier résulte de bouleversements géologiques vieux d'environ 40 millions d'années au moment de la formation de la chaîne des Pyrénées. En effet, à la fin du Crétacé les plaques continentales africo-ibérique et européenne commencent à se rapprocher. Les terrains pris dans l'étau des deux plaques vont s'écraser, se plisser, s'empiler, parfois se chevaucher. Le sentier se trouve précisément sur le point de contact des deux plaques. Les roches plissées et déplacées vont donner naissance à des reliefs. Soumis au lent travail de l'érosion, ces reliefs vont s'altérer, mettant à jour des terrains d'origines et d'âges différents. Résultant ce magnifique "couloir" de 20 km de large que l'on peut observer depuis les hauteurs.

Crédit photo : © M. Castillo - CD66