

Les Coteaux de Terrats

Aspres - Terrats

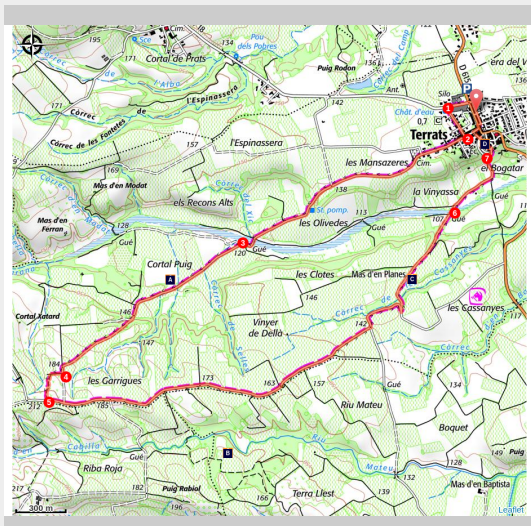


Photo grappe Mourvèdre (OTI Aspres Thuir)

"Les Coteaux de Terrats", 1er sentier labellisé "oenorando" du département.

Ce sentier traverse un paysage de vignes dont les différents cépages sont présentés par six plaques thématiques. Terrats est un village viticole depuis toujours où sa cave construite en 1932 présente une activité toujours importante, son originalité est également marquée par " La Tour Bouteillé" dont l'architecture originale attire le regard. A ne pas négliger également l'église romane, remaniée selon les époques.

Le passé pastoral n'est pas non plus à négliger, durant cette balade, on aperçoit de ci, de là des vestiges de bergerie.

Infos pratiques

Pratique : Rando pédestre

Durée : 2 h

Longueur : 8.0 km

Dénivelé positif : 135 m

Difficulté : Facile

Type : Boucle

Thèmes : Balade en famille

Itinéraire

Départ : Caveau des Vignobles de Terrats, Terrats

Arrivée : Caveau des Vignobles de Terrats, Terrats

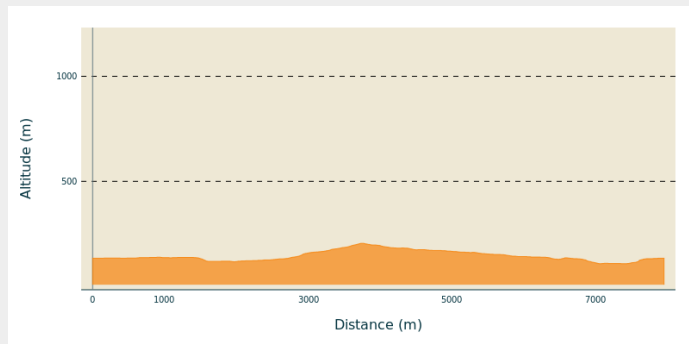
Balisage : — PR

Communes : 1. Terrats

2. Montauriol

3. Fourques

Profil altimétrique



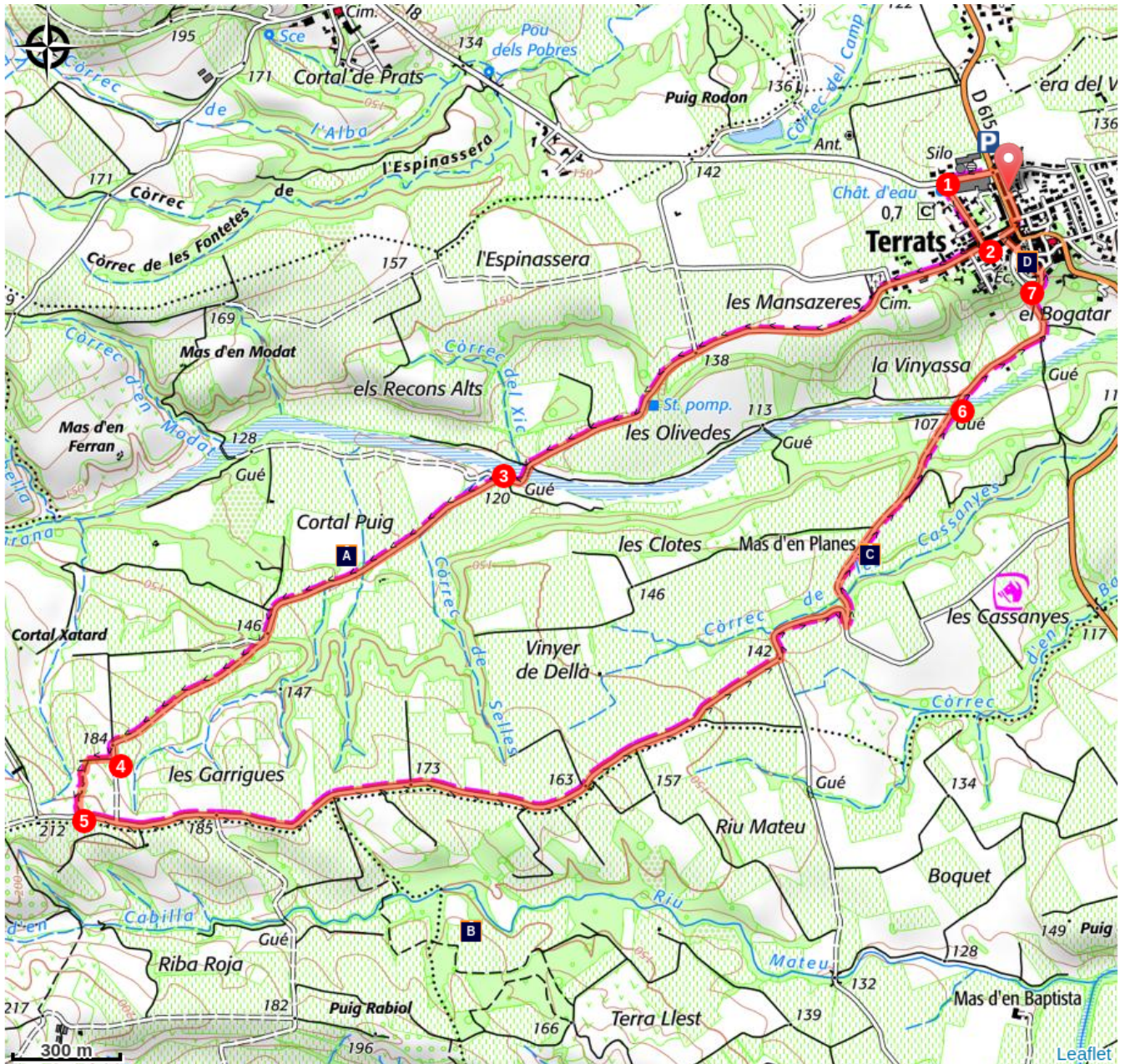
Altitude min 108 m



Altitude max 205 m



D - A partir du parking des Caves Terrassous, longer la coopérative viticole et sa tour "Bouteillé"

1. **Tour Bouteillé (136m)** - Prendre la 1ère à gauche, rue des mimosas
2. **Avenue du Canigou (134m)** - Suivre le balisage, prendre à droite, sortir du village, continuer tout droit.
3. **Passage à gué de la Canterrane (120m)** - Rester sur la voie de gauche
4. **Intersection, les Garrigues (185m)** - Continuer tout droit, ne pas tenir compte des chemins à droite ou à gauche;
5. **Intersection piste (205m)** - Emprunter la piste à votre gauche et longer les vestiges du cortal, continuer tout droit en suivant le balisage. Ne pas tenir compte des chemins sur votre droite
6. **Passage à gué (107m)** - Après ce nouveau passage à gué continuer à suivre le balisage jusqu'à l'entrée du village
7. **Intersection, rue des jardins (116m)** : Longer les jardins sur votre droite, rejoindre la rue principale du bourg, admirer l'église, les puits à glace, le four antique et autres vestiges des Temps Anciens. Retour vers le parking des Caves Terrassous

Sur votre chemin...



-  Casots (A)
-  Mas d'en Planes (C)

-  Feixes et vignes (B)
-  Église Saint-Julien et Sainte-Basilisse (D)

Toutes les infos pratiques



Danger chantier de brulage dirigé

Le brulage dirigé est une pratique traditionnelle d'entretien, de régénération des pâturages et de prévention des incendies utilisant le feu courant en période hivernale (décembre à mars). Mise en œuvre par des équipes spécialisées et dans des conditions optimales de sécurité ces brulages, sont signalés auprès de la mairie 24 h avant et sur site le jour même. Afin de vous éviter de vous retrouver bloqué dans votre cheminement après avoir emprunté un itinéraire, nous vous invitons à cliquer sur le lien ci dessous qui vous indiquera la localisation des brulages prévus d'être réalisés (suivant les conditions météo) dans les 3 prochains jours. [Voir les chantiers de brulage dirigé](#)



Itinéraire inscrit au Plan Départemental des Itinéraires de Promenade et de Randonnée des Pyrénées-Orientales

Le PDIPR est un outil de protection juridique des tracés qui recense les itinéraires ouverts à la randonnée pédestre, équestre et VTT. Il vise ainsi à favoriser la découverte des sites naturels et des paysages ruraux en développant la pratique de la randonnée. Pour être inscrit à ce plan, un itinéraire doit répondre à un ensemble de critères de qualité en terme d'aménagement et de gestion.



Itinéraire labellisé PR®

Cet itinéraire a obtenu le label de qualité PR labellisé ® de la Fédération Française de Randonnée Pédestre. Un contrôle de qualité de cet itinéraire est réalisé tous les deux ans par les bénévoles du [Comité Départemental de la Fédération Française de Randonnée Pédestre des Pyrénées-Orientales](#)



Risque incendie

Attention : l'itinéraire transite dans un massif forestier sensible au risque incendie de forêt. Entre le 1er juillet et le 15 septembre, selon le niveau de risque, la circulation en voiture, à vélo, ou à pied est réglementée. Consulter le site de l'Etat afin de connaître le risque journalier et préparer au mieux votre itinéraire : [Vigilance feux de forêts](#)



Recommandations

- Attention aux crues de la rivière La Canterrane
- Cortals et casots : respecter ces lieux privés
- Respecter le travail des viticulteurs sur leurs lieux de travail

Comment venir ?

Transports

retrouvez tous les transports en commun liO, sur www.laregion.fr
Sinon, pensez au covoiturage!

Accès routier

A partir de Perpignan, suivre la D612a jusqu'à Thuir, et ensuite Llupia. A Llupia, prendre direction Terrats par la D615.

Parking conseillé

Parking des Caves Terrassous

i Lieux de renseignement

Office de tourisme intercommunal
Aspres Thuir
2 boulevard Violet, 66300 Thuir
contact@aspres-thuir.com
Tel : +33 (0)4 68 53 45 86
<https://www.aspres-thuir.com>



Sur votre chemin...



Casots (A)

Ces cabanons appelés casots sont présents sur la quasi-totalité des parcelles viticoles. Ils sont construits en schistes, parpaings et ciment ou tôles.

A l'origine ces casots permettaient de s'abriter en cas de mauvais temps, ou de chaleur trop intense, ou d'entreposer les outils.

Fréquemment adossés à la paroi rocheuse, les plus anciens sont construits en maçonnerie de pierres sèches et utilisent les pierres en schiste ou calcaire issues du dérochement ou de l'épierrement de la parcelle.

Crédit photo : OTI Aspres Thuir



Feixes et vignes (B)

Les "Feixes" sont des terrasses, ce terme est utilisé en catalan. Il désigne les terrasses agricoles. On en trouve des vestiges un peu partout en Roussillon.

Crédit photo : OTI Aspres Thuir



Mas d'en Planes (C)

Dans le parler catalan des Pyrénées-Orientales, bergerie se dit cortal, que le bâtiment soit dans un village ou sur un lieu de pâturage, qu'il soit couvert d'une toiture de tuiles ou de chaume ou d'une voûte de pierre sous un revêtement de terre.

En forme de longs parallélépipèdes aux murs de calcaire, de schiste ou de granit bâtis avec ou sans mortier, ces bergeries ont pour façade un des pignons et pour couverture une voûte clavée en berceau ou un plafond de dalles soutenu par des pilastres engagés dans les murs latéraux et aux faces encorbellées. Le haut du pignon-façade est soit rectiligne, soit marqué par un très léger fronton. L'étanchéité est assurée par un revêtement de terre (ou terrat) engazonné, légèrement bombé ou à deux versants à peine marqués.

Chacune de ces bergeries en pierre a nécessité, pour sa construction, l'extraction de centaines de tonnes de pierre et l'intervention de maçons à pierre sèche, ce qui suppose un investissement financier important que seuls de gros propriétaires étaient en mesure de consentir.

Crédit photo : OTI Aspres Thuir



Église Saint-Julien et Sainte-Basilisse (D)

Cette église est romane du XI ou XIIème siècle . Elle est dédiée à St Julien et Ste Basilisse, tous deux très vénérés en Roussillon.
Crédit photo : OTI Aspres Thuir