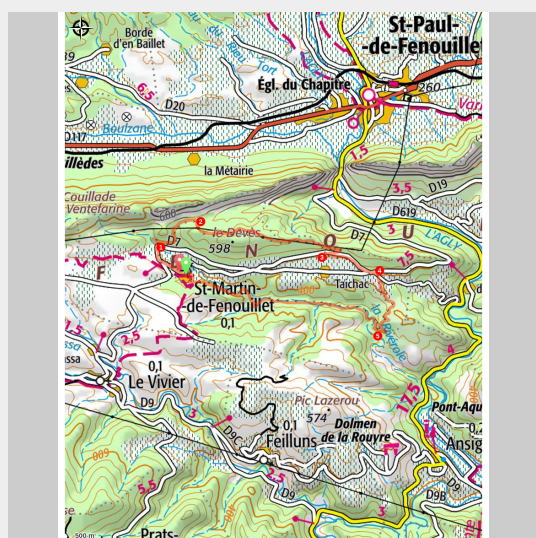


Les abords de Saint-Martin

Agly Fenouillèdes - Saint-Martin-de-Fenouillet



Vue sur le Fenouillèdes (©L. Pierson)

Venez admirer des paysages à couper le souffle.

Une randonnée entre vignoble et sous-bois, qui suit les ondulations des collines. Dans ce décor sauvage, la géologie est fluctuante et différents types de sols (calcaire, granit, schiste) sont à apprécier au gré de cette balade. Peu de dénivelé, une grande et longue descente sur un terrain roulant pour filer cheveux au vent... un régal !

Infos pratiques

Pratique : Rando VTT

Durée : 1 h 19

Longueur : 11.2 km

Dénivelé positif : 400 m

Difficulté : Facile

Type : Boucle

Thèmes : Hors des sentiers battus

Itinéraire

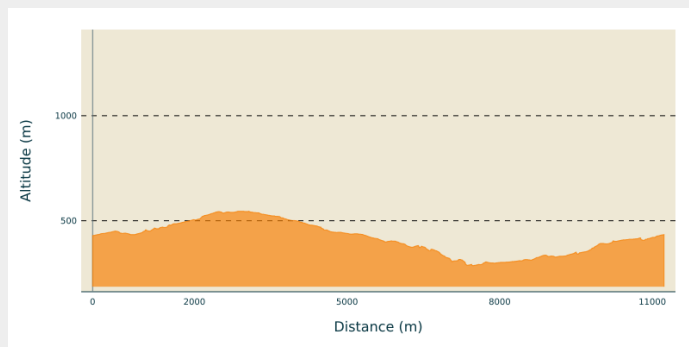
Départ : Devant l'auberge de Taïchac, Saint-Martin de Fenouillet

Arrivée : Devant l'auberge de Taïchac, Saint-Martin de Fenouillet

Balisage : 🟡 VTT

Communes : 1. Saint-Martin-de-Fenouillet
2. Lesquerde

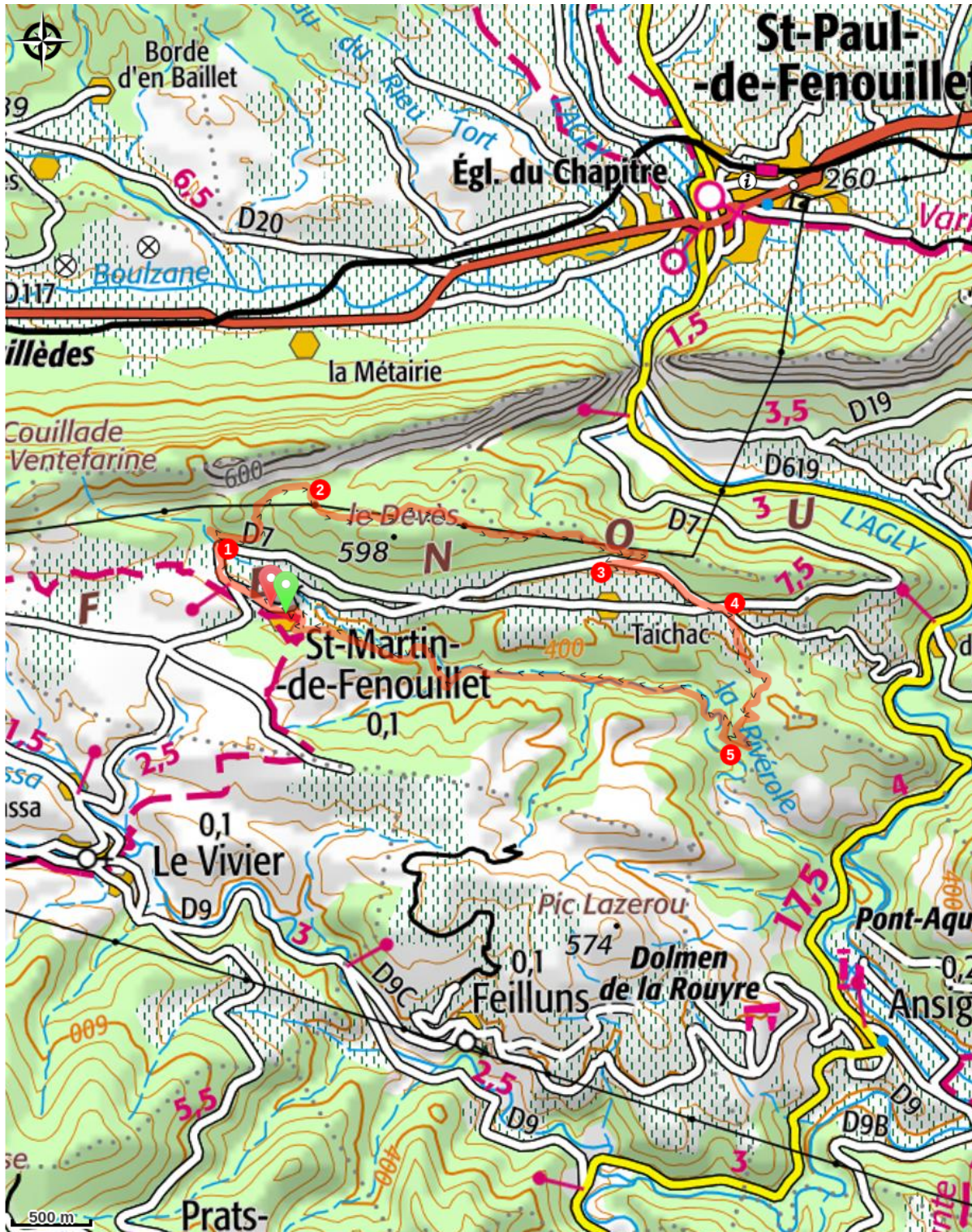
Profil altimétrique



D - Haut du village, Saint-Martin de Fenouillet (439m) - Monter vers le haut du village en passant devant la cave coopérative. Tourner à droite et suivre la D7 en direction de Saint Paul de Fenouillet (descente).

- Aux abords de Saint-Martin (444m)** - Tourner à gauche en épingle sur la piste au pied de la descente (DFCI N°35). Belle montée soutenue et régulière sur un sol granitique parmi les chênes verts, genévriers et buis.
- Aux abords de la Source de la Mort (507m)** - Petit col et carrefour de chemins (PR sentier d'interprétation de Taïchac). Filer en face toujours en montant un peu. Le calcaire remplace le granit sous vos pieds. Beaux points de vue sur les crêtes de la « Marca Hispanica » (Marches d'Espagne), la double échine calcaire qui embrasse le synclinal de Saint Paul. Tout droit vers un replat dégagé. La pente s'inverse et démarre une belle et longue descente sur un terrain calcaire très roulant.
- Près de Taichac (447m)** - Tourner à gauche, virer en épingle une fois sur le goudron et poursuivre la descente face à la serre de Vergès. Traverser le D9 et continuer sur l'asphalte sur 100m.
- Aux abords de Soula de l'Orte (413m)** - Tourner à droite juste après un virage, ne pas manquer le chemin de terre qui file en face (alors que la route fait un coude). Retour sur un sol granitique. Toute petite montée puis reprise de la grande descente en épousant les contours des collines.
- La Rivérole (300m)** - Tourner à droite en pleine descente, ne pas manquer le chemin qui reste de niveau puis redescend. Tourner à droite sur la piste, remonter le vallon dans le lit de la Rivérole en franchissant plusieurs gués sous la frondaison des chênes verts et pubescents.

Sur votre chemin...



Toutes les infos pratiques



Itinéraire inscrit au Plan Départemental des Itinéraires de Promenade et de Randonnée des Pyrénées-Orientales

Le PDIPR est un outil de protection juridique des tracés qui recense les itinéraires ouverts à la randonnée pédestre, équestre et VTT. Il vise ainsi à favoriser la découverte des sites naturels et des paysages ruraux en développant la pratique de la randonnée. Pour être inscrit à ce plan, un itinéraire doit répondre à un ensemble de critères de qualité en terme d'aménagement et de gestion.



Risque incendie

Attention : l'itinéraire transite dans un massif forestier sensible au risque incendie de forêt. Entre le 1er juillet et le 15 septembre, selon le niveau de risque, la circulation en voiture, à vélo, ou à pied est réglementée. Consulter le site de l'Etat afin de connaître le risque journalier et préparer au mieux votre itinéraire : [Vigilance feux de forêts](#)

Comment venir ?

Stationnement

Devant l'Auberge de Taïchac

Lieux de renseignement

Office de tourisme intercommunal du Fenouillèdes

21 avenue Georges Pézières, 66220

Saint-Paul-de-Fenouillet

info@tourismefenouilledes.com

Tel : +33 4 68 59 07 57

<https://www.tourismefenouilledes.com/>

Source



Office de Tourisme
Intercommunal Agly
Fenouillèdes
[https://](https://www.tourismefenouilledes.com/)

www.tourismefenouilledes.com/