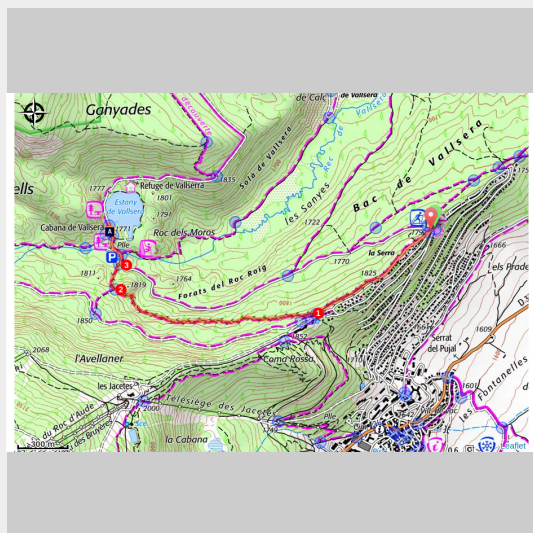


Liaison Lac de Balcère (PR71)

Pyrénées Catalanes



(© service APN)

Sentier agréable pour la promenade, à faire en famille.

Infos pratiques

Pratique : Rando pédestre

Un rocher d'escalade pour débutants et confirmés est sur zone.

Venez découvrir le lac de Balcère avec son parcours de pêche.

Petite balade en aller-retour de 5,5 km en 2h15 environ et un dénivelé de +213 m.

Au départ, beau point de vue.

Au lac de Balcère, vous y trouverez des aménagements pour les pique-niques, un chalet buvette et un chalet-accueil des pêcheurs.

Durée : 2 h 15

Longueur : 5.5 km

Dénivelé positif : 217 m

Difficulté : Facile

Type : Aller-retour

Thèmes : Au bord de l'eau

Itinéraire

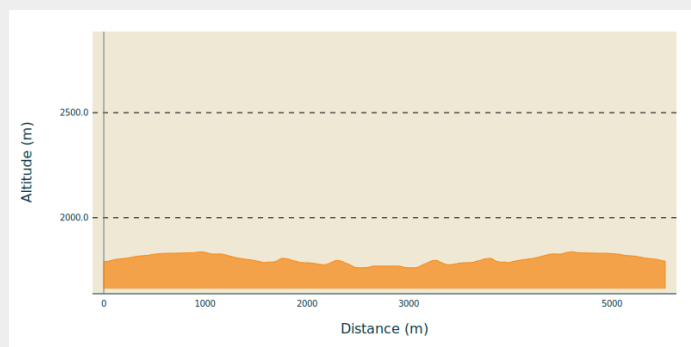
Départ : Parking public en face du Belvédère de Balcère

Arrivée : Parking public en face du Belvédère de Balcère

Balisage : ■ PR

Communes : 1. Les Angles

Profil altimétrique



Altitude min 1762 m

Altitude max 1838 m

D - Le Belvédère de Balcère (1786 m). Prendre la rue des Sorbiers et emprunter la piste qui part sur la droite. Continuer tout droit jusqu'au carrefour "Rue de la piste verte".

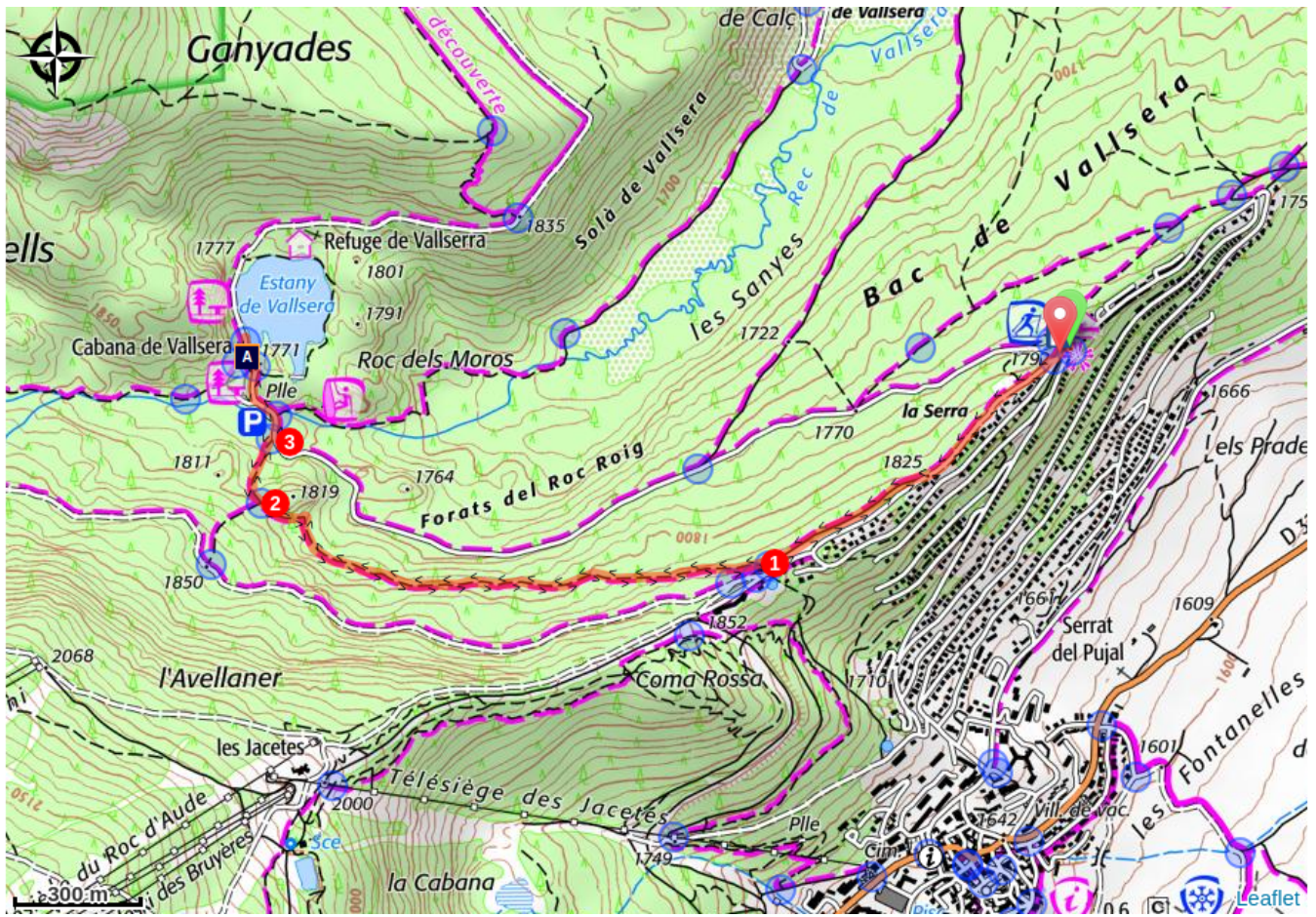
1 - Rue de la piste verte (1837 m). Prendre le sentier qui descend sur votre droite jusqu'à une intersection de chemin.

2 - Intersection de chemin (1799 m). Laisser le chemin à gauche et continuer tout droit jusqu'à la route.

3- Route (1762 m). Continuer jusqu'au Lac de Balcère.

Pour le retour, reprendre le même itinéraire.

Sur votre route...



 Lac de Balcère (A)

Toutes les informations pratiques

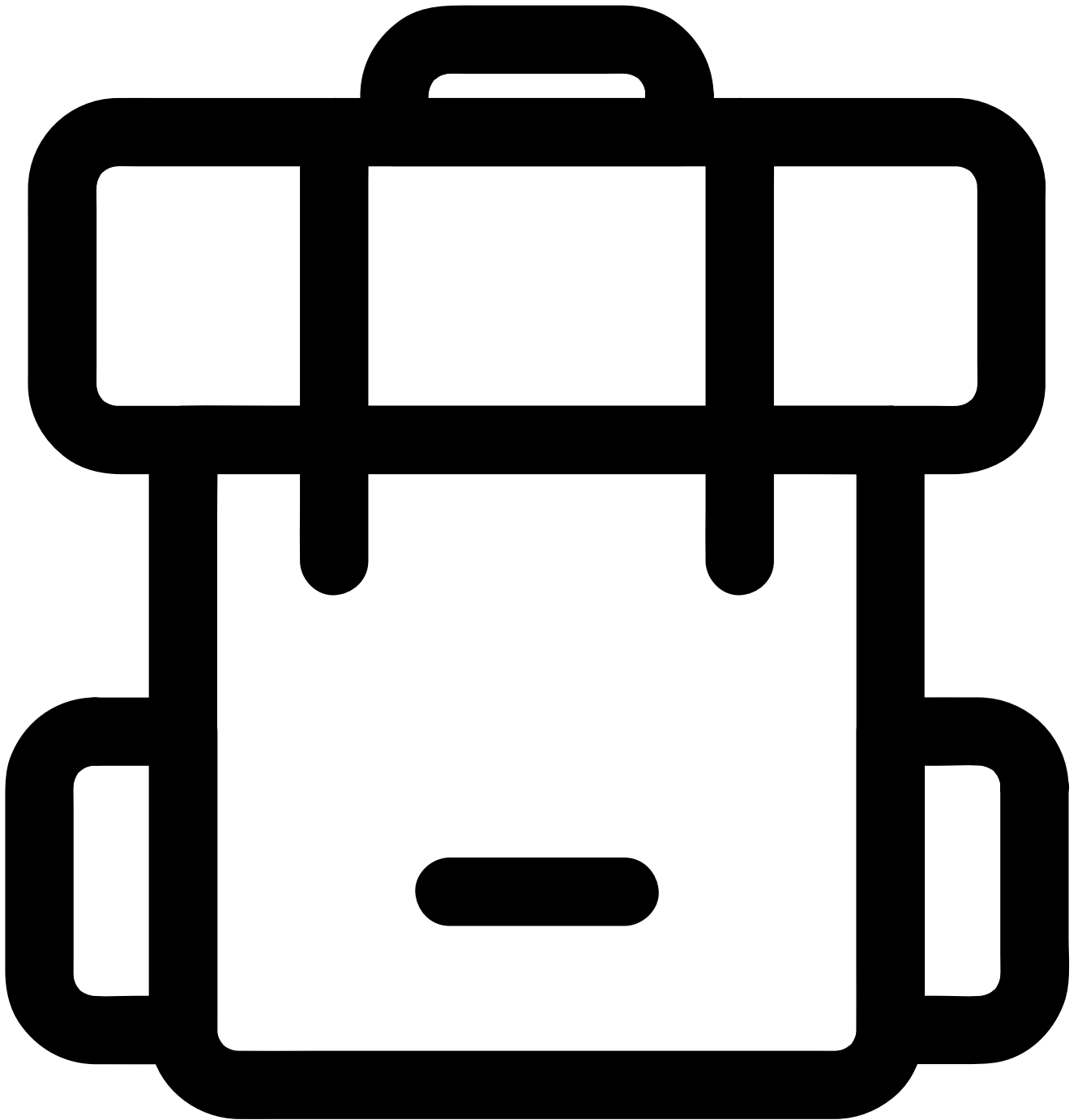


Itinéraire inscrit au Plan Départemental des Itinéraires de Promenade et de Randonnée des Pyrénées-Orientales

Le PDIPR est un outil de protection juridique des tracés qui recense les itinéraires ouverts à la randonnée pédestre, équestre et VTT. Il vise ainsi à favoriser la découverte des sites naturels et des paysages ruraux en développant la pratique de la randonnée. Pour être inscrit à ce plan, un itinéraire doit répondre à un ensemble de critères de qualité en terme d'aménagement et de gestion.

⚠️ Recommandations

Au lac de Balcère, interdictions de camper, faire du feu en dehors des places à feux et de laisser ses ordures.



Created by shashank singh
from the Noun Project

Matériel

Chaussures de randonnée, vêtements de pluie et polaire (selon le temps prévu).
Prévoir aussi de l'eau.

Comment venir ?

Transports

Retrouver tous les transports en commun liO sur www.lio-occitanie.fr/

Accès routier

Depuis Mont-Louis prendre la RN 116 en direction des Angles (D 118).
Au rond-point du Col de la Quillane, Communauté de communes Pyrénées-Catalanes, prendre à gauche sur la D 32F, en direction des Angles.
Continuer toujours tout droit jusqu'au village.
Suivre l'avenue de Mont-Louis jusqu'au carrefour de l'Office du Tourisme.
Prendre à gauche sur l'avenue de Balcère et remonter là, jusqu'en haut. Votre arrivée pour se garer est en face le Belvédère de Balcère (1786 m).

Stationnement

Au Belvédère de Balcère, en haut de l'avenue de Balcère

Lieux de renseignement

Point d'information touristique des Angles
2 avenue de l'Aude, 66210 Les Angles
lesanglesinfos@les-angles.com
Tel : +33 (0)4 68 04 32 76
<https://www.lesangles.com>



Source



Communauté de
Communes Pyrénées
Catalanes
<https://www.pyrenees-catalanes.net/>

Sur votre route...



Lac de Balcère (A)

Le lac de Balcère (ou estany de Vallsera) se situe à 1770 m d'altitude. C'est un lac public situé dans les Pyrénées Orientales, aux Angles.

Il est bordé de forêt de pin et est accessible en navette gratuite à partir de la station des Angles.

Un parcours touristique pour la pêche est autorisé uniquement de mi avril à mi septembre.

Idéal pour un pique-nique en famille.

L'été un chalet buvette et chalet-accueil des pêcheurs vous y attendent.