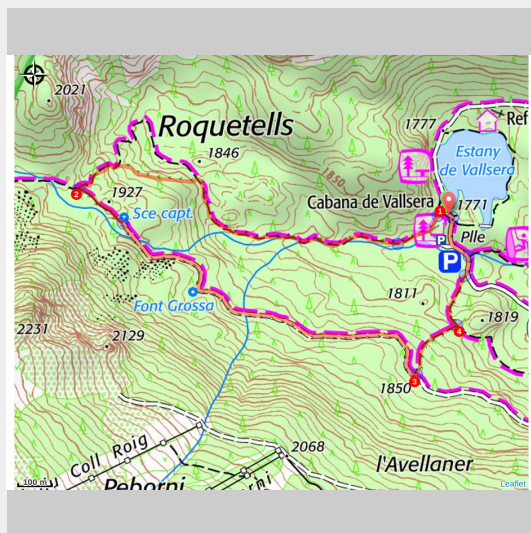


## Les Rocatells (PR72)

Pyénées Catalanes



la beauté naturelle (© service APN)

Ce circuit court à travers des "molleras" (tourbières), chemine dans

### Infos pratiques

Pratique : Rando pédestre

la fraîcheur et le murmure du ruisseau intime, poétique et silencieux. Cassant cette quiétude, quelques passages raides ou accidentés animeront votre parcours.

Balade assez facile, en boucle de 3,5 km pour une durée de 1h40, et un dénivelé de +180 m. L'été, au départ de Balcère, vous y trouverez des aménagements pour les pique-niques, un chalet buvette et un chalet-accueil des pêcheurs.

---

Durée : 1 h 40

---

Longueur : 3.4 km

---

Dénivelé positif : 176 m

---

Difficulté : Facile

---

Type : Boucle

---

Thèmes : Hors des sentiers battus

## Itinéraire

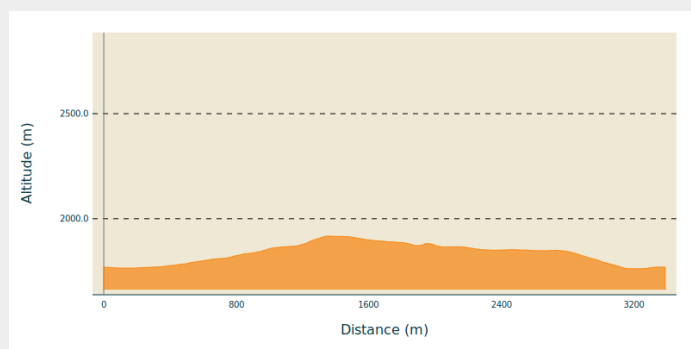
**Départ** : Parking Lac de Balcère

**Arrivée** : Parking Lac de Balcère

**Balisage** : — PR

**Communes** : 1. Les Angles

### Profil altimétrique



Altitude min 1762 m  
Altitude max 1917 m

**D - Au Lac de Balcère (1770 m)**, dirigez-vous vers le chalet des toilettes sèches. Passez à droite, vous trouverez le panneau de départ, en contrebas. Traverser une aire de pique-nique, puis franchissez la clôture à la chicane en bois.

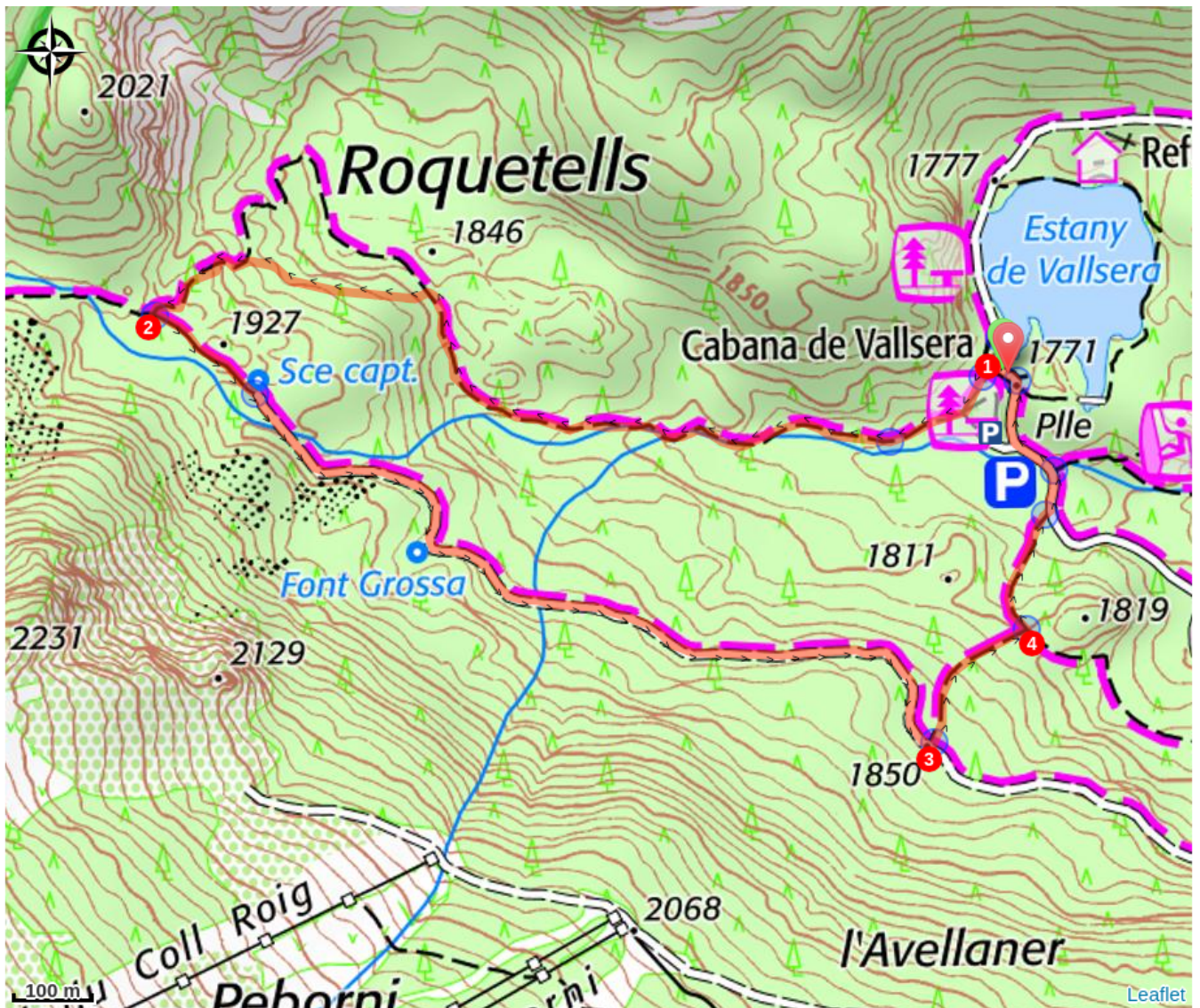
**1- (1767 m)** suivre le sentier qui longe un ruisseau avant de s'en écarter pour monter dans un vallon rocailleux. Progresser sur une zone rocheuse un peu plus raide. Utiliser la main courante mise en place. Le sentier zigzague en sous-bois pour finalement déboucher sur un chemin plus large.

**2 - (1917 m) Croisement.** Continuer votre route par la gauche, la piste s'élargie plus bas à hauteur du captage d'eau de "Font-Grosse". Continuer tout droit, parcourir environ 1 km pour arriver ensuite dans une clairière en pente douce.

**3 - (1850 m) Bifurcation.** Quitter la piste principale pour descendre sur votre gauche. Le sentier bien marqué sillonne entre les sapins jusqu'au carrefour du PR71.

**4 - (1799 m) Carrefour.** Continuer votre descente, vous arrivez très rapidement à la route d'accès du Lac de Balcère. A proximité se trouve le rocher d'escalade et le parking.

# Sur votre route...



# Toutes les informations pratiques



## Itinéraire inscrit au Plan Départemental des Itinéraires de Promenade et de Randonnée des Pyrénées-Orientales

Le PDIPR est un outil de protection juridique des tracés qui recense les itinéraires ouverts à la randonnée pédestre, équestre et VTT. Il vise ainsi à favoriser la découverte des sites naturels et des paysages ruraux en développant la pratique de la randonnée. Pour être inscrit à ce plan, un itinéraire doit répondre à un ensemble de critères de qualité en terme d'aménagement et de gestion.

### Comment venir ?

#### Transports

Retrouver tous les transports en commun liO sur [www.lio-occitanie.fr/](http://www.lio-occitanie.fr/)

#### Accès routier

Depuis Mont-Louis prendre la RN 116 en direction des Angles (D 118).  
Au rond-point du Col de la Quillane, Communauté de Communes Pyrénées-Catalanes, prendre à gauche sur la D 32F, en direction des Angles.  
Continuer toujours tout droit jusqu'au village.  
Suivre l'avenue de Mont-Louis jusqu'au rond-point de l'Office du Tourisme.  
Prendre à gauche sur l'avenue de Balcère et la remonter jusqu'en haut. Tourner à gauche et continuer jusqu'au Lac de Balcère.

En été, possibilité de s'y rendre en navettes gratuites au départ des Angles.  
En hiver, route du Lac fermée à la circulation.

#### Stationnement

Parking du Lac de Balcère

## **i** Lieux de renseignement

Point d'information touristique des  
Angles  
2 avenue de l'Aude, 66210 Les Angles  
lesanglesinfos@les-angles.com  
Tel : +33 (0)4 68 04 32 76  
<https://www.lesangles.com>



## Source



Communauté de  
Communes Pyrénées  
Catalanes  
<https://www.pyrenees-catalanes.net/>