Les Iglésiettes

Pyrénées Catalanes - Les Angles

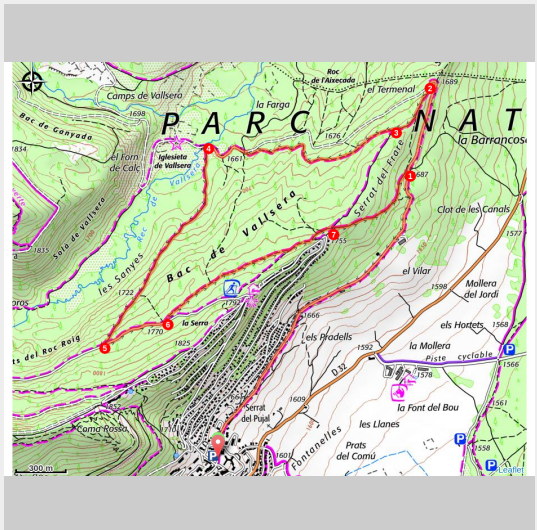

(© service APN)

Une balade à la découverte du petit patrimoine avec vue panoramique sur le Capicr.

Cette balade offre un joli panorama sur la forêt de la Matte et le lac de Matemale. Vous passez non loin des ruines des Iglésiettes et remonter sur les hauteurs des Angles. Vous surplomberez peu avant le "Camps de Vallserra" (Camps : champs en catalan), les ruines de la chapelle romane Santa-Maria d'un ancien village aujourd'hui disparu

Infos pratiques

Pratique : Rando pédestre

Durée : 3 h 30

Longueur : 10.8 km

Dénivelé positif : 209 m

Difficulté : Facile

Type : Boucle

Thèmes : Balade en famille

Itinéraire

Départ : Parking du chemin du Soula
Arrivée : Parking du chemin du Soula
Balisage : PR
Communes : 1. Les Angles

Profil altimétrique

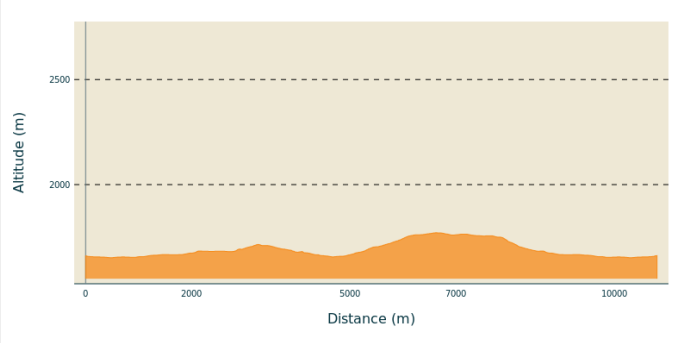

Altitude min 1652 m
Altitude max 1771 m

Parking du chemin du Soula (1666 m) - Suivre le chemin du soula (route goudronnée puis piste forestière) sur environ 3,5 km, jusqu'à un croisement de sentiers La Barrancosa. Commun avec le PR 75 (balade du Soula).

1. **La Barrancosa (1685 m)** - Au croisement continuer tout droit en laissant les sentiers de gauche et droite, jusqu'à un passage canadien.
2. **Passage canadien (1691 m)** - Après avoir franchi celui-ci, quitter la piste et prendre à gauche le chemin un peu plus étroit qui monte jusqu'à une patte d'oie El Termenal.
3. **El Termenal (1711 m)** - Prendre sur votre droite un petit sentier très ombragé en forêt. Rejoindre une piste plus large et continuer jusqu'au ruisseau (Rec de Vallsera).
4. **Carrefour Rec de Vallsera (1655 m)** - Avant de franchir la rivière, prendre à gauche le chemin qui remonte et rejoint la route du Lac de Balcère. Vous avez, également, la possibilité d'aller voir les Ruines de l'ancien Hameau (les Iglésiettes) à 100m et du Four à chaux à 300m.
5. **Route du Lac de Balcère (1757 m)** - Prendre à gauche sur environ 350m. Soyez prudent, cette voie est ouverte aux véhicules.
6. **La Serra (1769 m)** - Prendre le petit chemin ombragé qui part sur votre gauche. Poursuivre jusqu'à un passage piéton/VTT (800 m environ).
7. **Serrat del Frare (1749 m)** - Après ce passage piéton descendre le chemin de gauche. Rejoindre le carrefour et reprendre à droite pour retourner au point de départ.

Sur votre chemin...

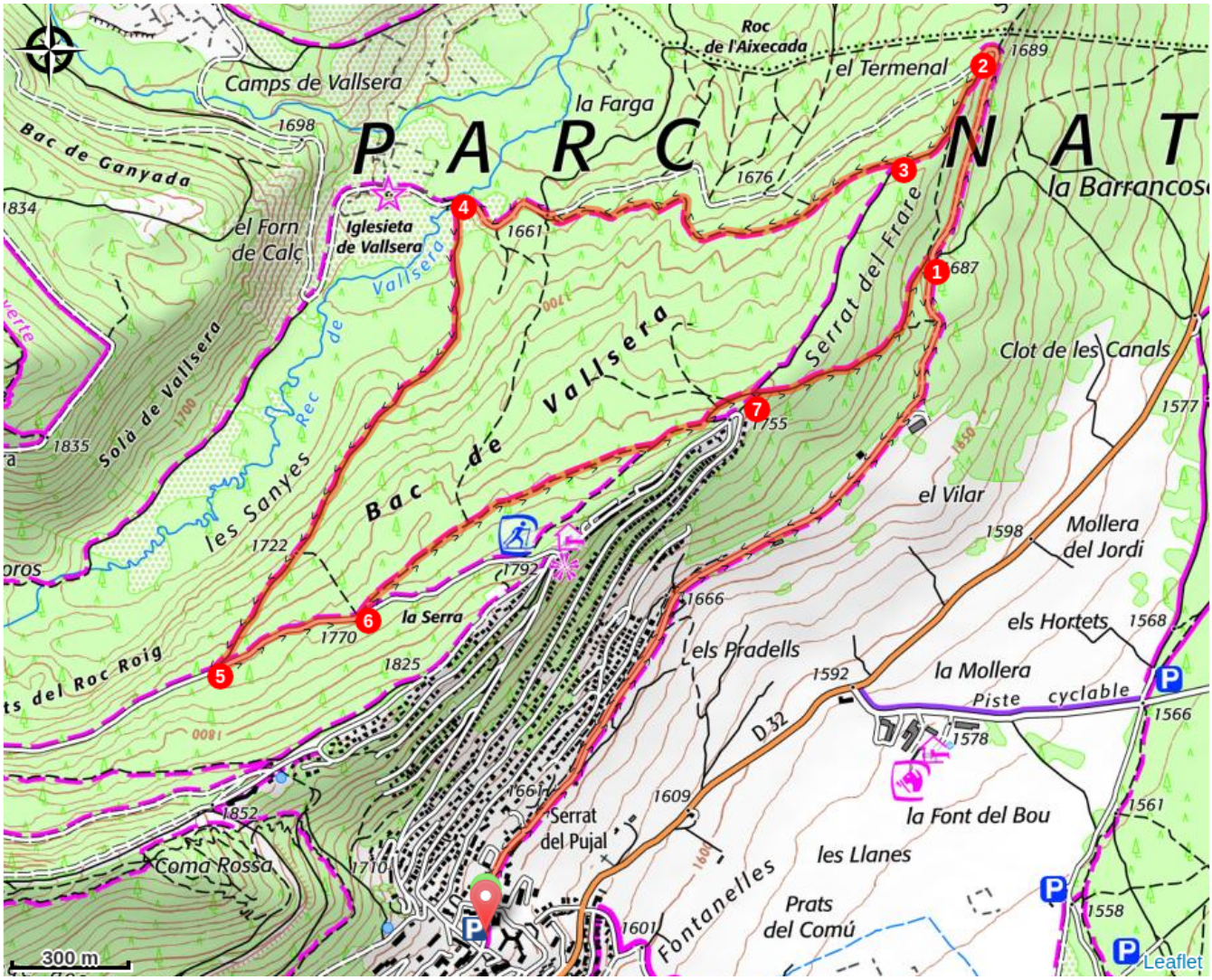

Toutes les infos pratiques

Danger chantier de brulage dirigé

Le brulage dirigé est une pratique traditionnelle d’entretien, de régénération des pâturages et de prévention des incendies utilisant le feu courant en période hivernale (décembre à mars). Mise en œuvre par des équipes spécialisées et dans des conditions optimales de sécurité ces brulages, sont signalés auprès de la mairie 24 h avant et sur site le jour même. Afin de vous éviter de vous retrouver bloqué dans votre cheminement après avoir emprunté un itinéraire, nous vous invitons à cliquer sur le lien ci dessous qui vous indiquera la localisation des brulages prévus d'être réalisés (suivant les conditions météo) dans les 3 prochains jours. Voir les chantiers de brulage dirigé

Itinéraire inscrit au Plan Départemental des Itinéraires de Promenade et de Randonnée des Pyrénées-Orientales

Le PDIPR est un outil de protection juridique des tracés qui recense les itinéraires ouverts à la randonnée pédestre, équestre et VTT. Il vise ainsi à favoriser la découverte des sites naturels et des paysages ruraux en développant la pratique de la randonnée. Pour être inscrit à ce plan, un itinéraire doit répondre à un ensemble de critères de qualité en terme d'aménagement et de gestion.

Risque incendie

Attention : l'itinéraire transite dans un massif forestier sensible au risque incendie de forêt. Entre le 1er juillet et le 15 septembre, selon le niveau de risque, la circulation en voiture, à vélo, ou à pied est réglementée. Consulter le site de l'Etat afin de connaître le risque journalier et préparer au mieux votre itinéraire : Vigilance feux de forêts

⚠ Recommandations

En juin, juillet puis septembre et octobre, les troupeaux bovins sont présents. Les vaches protègent leurs petits, restez prudents.

Comment venir ?

Transports

Retrouver tous les transports en commun liO sur www.laregion.fr

Sinon, pensez au covoiturage

Accès routier

Depuis Mont-Louis prendre la RN 116 en direction des Angles (D 118). Au rond-point du Col de la Quillane, Maison de la communauté de communes Pyrénées-Catalanes, prendre à gauche sur la D 32F, en direction des Angles.
Continuer toujours tout droit jusqu'à l'office du tourisme.
Remonter l'avenue de Balcère sur 280m. Garez-vous et le départ se situe à l'entrée du chemin du Soula.

Parking conseillé

Parking du chemin du Soula

Lieux de renseignement

Point d'information touristique des Angles
2 avenue de l’Aude, 66210 Les Angles
lesanglesinfos@les-angles.com
Tel : +33 (0)4 68 04 32 76
https://www.lesangles.com

Source

Communauté de Communes Pyrénées Catalanes
https://www.pyrenees-catalanes.net/