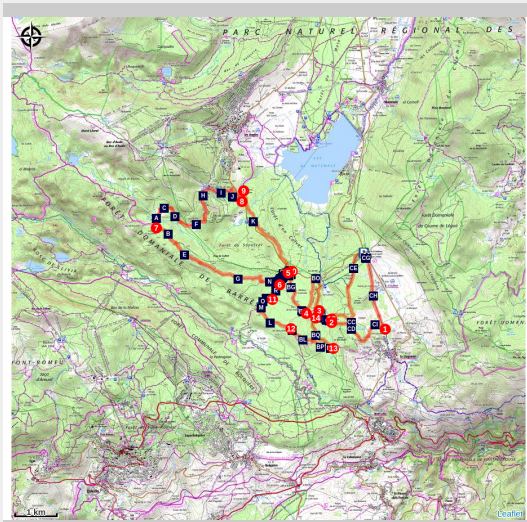


Grand Bernardi (VTT 14)

Pyrénées Catalanes - La Llagonne



(© service APN)

Cet itinéraire est sportif, avec une montée jusqu'à la Jasse de Bernardi et son point de vue panoramique en récompense.

Vous apprécierez le charme tranquille d'une forêt de pins à crochet, lieu où l'on croise fréquemment une biche ou un cerf..

Passage à la Jasse du Pla del Bouc, très calme, puis à proximité du parc animalier des Angles.

Infos pratiques

Pratique : Rando VTT

Durée : 4 h

Longueur : 26.0 km

Difficulté : Difficile

Type : Boucle

Thèmes : Randonnée en montagne

Itinéraire

Départ : Communauté de Communes au Col de la Quillane

Arrivée : Communauté de Communes au Col de la Quillane

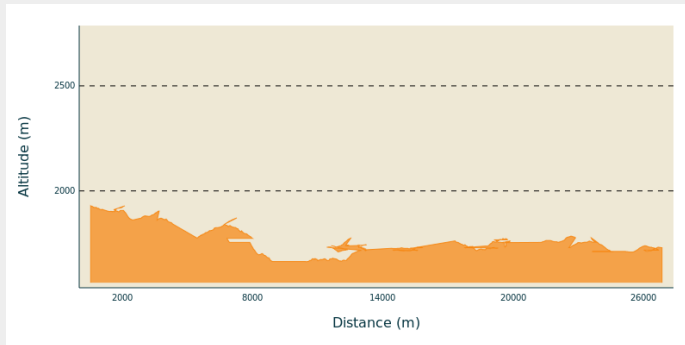
Balisage :   VTT (PNR)

Communes : 1. La Llagonne

2. Les Angles

3. Matemale

Profil altimétrique

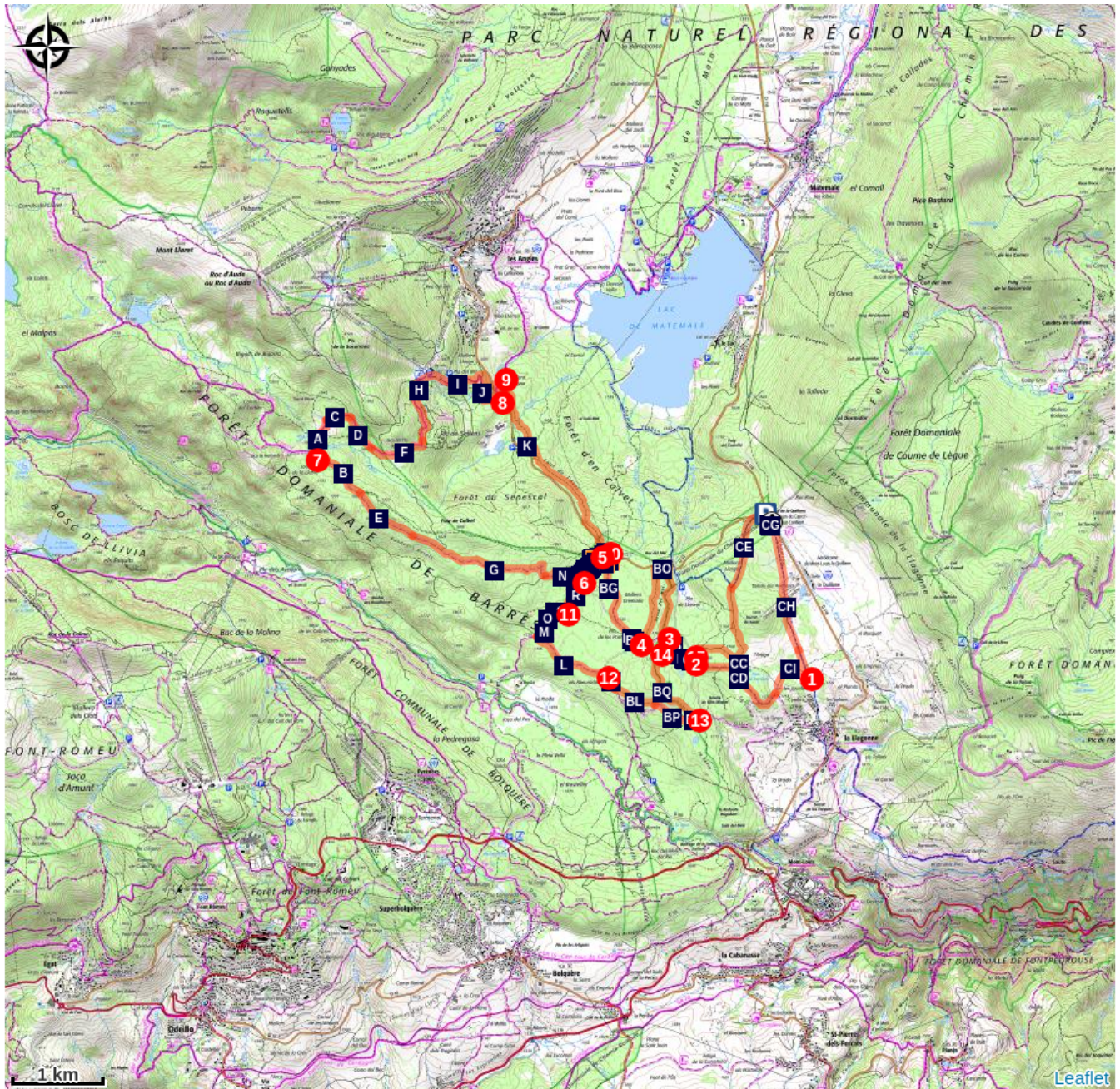




Col de la Quillane (1712 m) - Suivre le balisage VTT n°14 en direction de la station de ski La Quillane.

1. **Intersection (1763 m)** - Quitter la piste avant la clôture et prendre le sentier sur votre droite en suivant le balisage VTT n°14 jusqu'à la voie verte (ancienne route D32).
2. **Voie verte Col del Mel (1754 m)** - Traverser la route prudemment. Suivre la piste forestière jusqu'à un virage à gauche, Carrefour Serra del Mel.
3. **Carrefour Serra del Mel (1760 m)** - A ce niveau, quitter la piste et emprunter le sentier qui part à droite jusqu'au prochain carrefour au Pla de les Postes.
4. **Carrefour Pla de les Postes (1728 m)** - Suivre la piste forestière sur votre droite. A 300 m quitter la piste et continuer sur un sentier à droite jusqu'à Jaça d'en Calvet.
5. **Jaça d'en Calvet (1720 m)**. Remonter à gauche jusqu'au prochain croisement.
6. **Croisement (1741 m)**. Prendre à droite et continuer tout droit pour arriver à proximité de la Jaça de Bernardi.
7. **Jaça de Bernardi (1931 m)** - Vous arrivez sur une piste Tour du Capcir, prendre à droite. Vous passez devant le refuge de Jaça del Pla del Buc et longez le parc animalier des Angles. Arrivée au Pla del Mir emprunter la route qui descend au village. Au bout de 300 m, quittez-la et prenez un sentier sur votre droite jusqu'à la D 32.
8. **Traversée de route D 32 (1683 m)** - Soyez prudent.
9. **Quitter le Tour du Capcir (1662 m)** - Prendre à droite un sentier et suivre le balisage du VTT n°14 en longeant la D32 jusqu'à Jaça d'en Calvet.
10. **Jaça d'en Calvet (1718 m)** - Traversée prudemment, passer devant l'étang et repasser devant le point 5 et 6. Au point 6 continuer tout droit jusqu'au prochain croisement.

11. **Croisement (1743 m)** - Quitter la piste et prendre à gauche jusqu'au Pla de les Postes (point 4). Poursuivre sur la droite jusqu'à la prochaine intersection.
12. **Intersection (1720 m)** - Suivre le balisage VTT n°14, jusqu'à la bifurcation à 300 m. Quitter la piste et emprunter un sentier à gauche qui s'enfonce dans les bois. Retrouver la piste et poursuivre jusqu'à la prochaine bifurcation.
13. **Bifurcation (1736 m)** - Prendre à gauche un sentier jusqu'à un croisement.
14. **Croisement (1766 m)** - Tourner à droite pour revenir au Col del Mel. Au col, remonter à gauche sur quelques mètres la D32, puis tourner à droite au niveau de la clôture.
15. **Clôture et passage piétons (1755 m)** - Suivre le balisage jusqu'à l'arrivée au Col de la Quillane.

Sur votre chemin...



-  Sentier thématique de la forêt d'en Calvet (A)
-  Sentier thématique de l'étang de Calvet (C)

-  Etang de Calvet (B)

Toutes les infos pratiques



Danger chantier de brulage dirigé

Le brulage dirigé est une pratique traditionnelle d'entretien, de régénération des pâturages et de prévention des incendies utilisant le feu courant en période hivernale (décembre à mars). Mise en œuvre par des équipes spécialisées et dans des conditions optimales de sécurité ces brulages, sont signalés auprès de la mairie 24 h avant et sur site le jour même. Afin de vous éviter de vous retrouver bloqué dans votre cheminement après avoir emprunté un itinéraire, nous vous invitons à cliquer sur le lien ci dessous qui vous indiquera la localisation des brulages prévus d'être réalisés (suivant les conditions météo) dans les 3 prochains jours. [Voir les chantiers de brulage dirigé](#)



Itinéraire inscrit au Plan Départemental des Itinéraires de Promenade et de Randonnée des Pyrénées-Orientales

Le PDIPR est un outil de protection juridique des tracés qui recense les itinéraires ouverts à la randonnée pédestre, équestre et VTT. Il vise ainsi à favoriser la découverte des sites naturels et des paysages ruraux en développant la pratique de la randonnée. Pour être inscrit à ce plan, un itinéraire doit répondre à un ensemble de critères de qualité en terme d'aménagement et de gestion.



Risque incendie

Attention : l'itinéraire transite dans un massif forestier sensible au risque incendie de forêt. Entre le 1er juillet et le 15 septembre, selon le niveau de risque, la circulation en voiture, à vélo, ou à pied est réglementée. Consulter le site de l'Etat afin de connaître le risque journalier et préparer au mieux votre itinéraire : [Vigilance feux de forêts](#)

⚠️ Recommandations

Si vous observez une différence entre la carte et le balisage suivez toujours le balisage

Comment venir ?

Transports

Retrouvez tous les transports en commun liO sur www.laregion.fr.
Sinon, pensez au covoiturage.

Accès routier

Depuis Perpignan suivre la RN 116 jusqu'à Mont-Louis. Poursuivre sur la D 118 jusqu'au Col de la Quillane.

Parking conseillé

Parking au siège de la communauté de Communes au col de la Quillane

Lieux de renseignement

Communauté de communes Pyrénées
Catalanes

Col de la Quillane, 66210 La Llagonne

contact@pyrenees-catalanes.com

Tel : +33 (0)4 68 04 49 86

<https://www.pyrenees-catalanes.net>

Source



Communauté de
Communes Pyrénées
Catalanes
<https://www.pyrenees-catalanes.net/>

Sur votre chemin...



Sentier thématique de la forêt d'en Calvet (A)

Les espaces forestiers entourant le lac de Calvet sont composés de quelques feuillus et surtout de pins à crochets (*Pinus uncinata*). Cet habitat a un intérêt particulier en matière de biodiversité (faune et flore sauvage) et fait partie du grand site Natura 2000 Capcir-Carlit-Campcardós. À ce titre, il doit être préservé et les forestiers mettent en oeuvre une gestion adaptée aux abords du site de la Jaça d'en Calvet : logique non productive, régénération naturelle, diversification des essences (feuillus), maintien des vieux arbres, etc.

Crédit photo : © CC Pyrénées Ctalanes



Etang de Calvet (B)

L'étang de Calvet, couramment appelé lac de Calvet, est né artificiellement vers 1968. Il s'agissait au début d'une mouillère (petite zone humide) qui a été transformée en gravière. Les grandes quantités de sable extraites pendant 2 ou 3 ans ont servi à enfouir les lignes téléphoniques de la région, puis le site a été rempli d'eau. Il se situe en forêt domaniale de Barrès, sur la commune de La Llagonne. Seul ou en famille, profitez d'un moment de détente dans un écrin forestier de qualité aménagé par l'ONF. Pêche à la truite, pique-nique, promenade, parcours de découverte... L'étang de Calvet et ses abords sont spécialement aménagés pour l'accueil des personnes à mobilité réduite.

Crédit photo : © CC Pyrénées Catalanes



Sentier thématique de l'étang de Calvet (C)

Avec ce sentier sur le thème de la truite, l'ONF vous invite à explorer ce lac de montagne et son écrin paysager. Aménagé afin de rendre l'activité de pêche accessible à tous les usagers, le site vous offrira un espace de détente et de découverte du milieu naturel.

Crédit photo : © CC Pyrénées Catalanes