Les Iglésiettes (VTT 38)

Pyrénées Catalanes - Les Angles

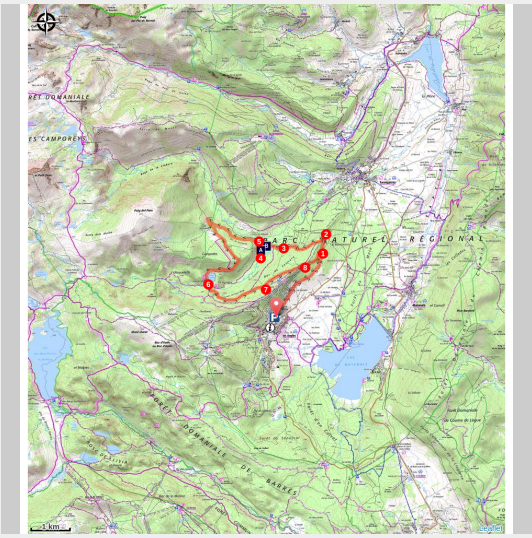

(© service APN)

Parcours sportif au profil roulant avec vue privilégiée sur le Capcir.

Journée bien remplie en perspective ou vous aurez l'occasion de passer à proximité des ruines des Iglésiettes, puis monter au Pla de Ganyades pour redescendre ensuite au lac de Balcère pour une pause bien méritée au bords de l'eau, au snack ou pour une grillade sur les places à feux disponibles.

Infos pratiques

Pratique : Rando VTT

Durée : 2 h 30

Longueur : 16.3 km

Dénivelé positif : 346 m

Difficulté : Difficile

Type : Boucle

Thèmes : Randonnée en montagne

Itinéraire

Départ : Parking du chemin du Soula
Arrivée : Parking du chemin du Soula
Balisage : PR VTT (PNR)
Communes : 1. Les Angles
2. Formiguères

Profil altimétrique

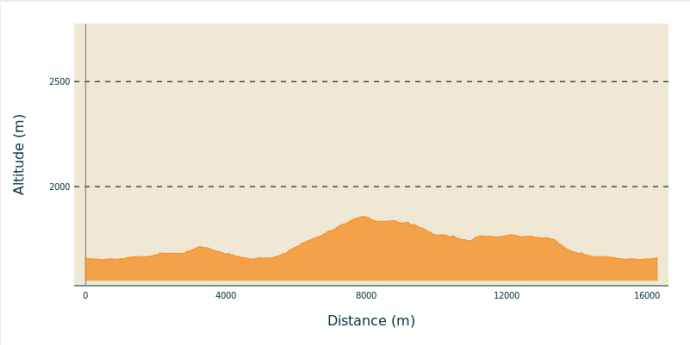

Altitude min 1652 m
Altitude max 1857 m

Chemin du Soula (1665 m) - Suivre ce chemin jusqu'à un croisement signalétique "Chemin du Soula" (1685 m).

1. **Croisement "Chemin du Soula" (1685 m)** - Continuer tout droit jusqu'à un virage avec une signalétique "Serrat del Pelat".
2. **Serrat del Pelat (1692 m)** - Dépasser cette signalétique et après le passage canadien quittez la piste principale. Prendre la piste sur votre gauche pendant 300m. Prendre à droite sur un sentier pour rejoindre la piste forestière principale.
3. **Piste forestière (1661 m)** - Suivre la piste forestière et découvrer les ruines des Iglésiettes. Continuer tout droit jusqu'à un virage en épingle ainsi qu'une intersection.
4. **Intersection virage en épingle (1665 m)** - Laisser le sentier de gauche. Continuer sur la piste jusqu'à une bifurcation.
5. **Bifurcation (1698 m)** - Prendre la piste qui monte à gauche, passer à proximité de la Jaça de Ganyade. Continuer en suivant le balisge VTT n°38 jusqu'au lac de Balcère.
6. **Lac de Balcère (1771 m)** - Rejoindre la route de Balcère, la suivre jusqu'à la 2ème intersection avec un sentier sur votre gauche.
7. **Intersection (1770** m) - Prendre à gauche le sentier et suivre le balisage VTT n°38 jusqu'à un passage VTT piétons, après les dernières habitations.
8. **Passage VTT au "Serrat del Frare" (1740 m)** - Emprunter le passage VTT puis prendre à gauche et rejoindre le point 1 pour revenir au point de départ.

Sur votre chemin…

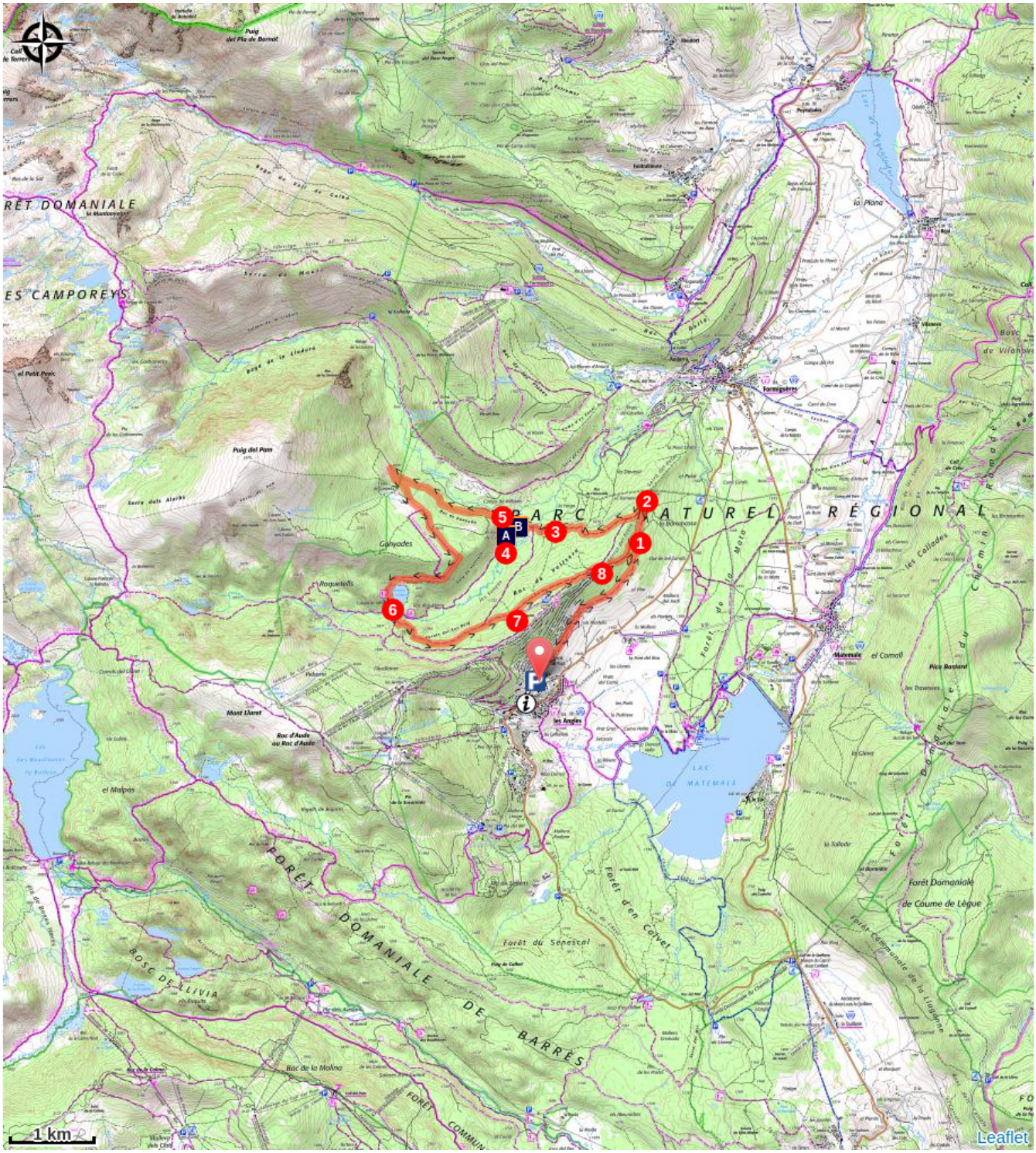

Four à chaux (A)

Site archéologique de Vallsera (B)

Toutes les infos pratiques

Danger chantier de brulage dirigé

Le brulage dirigé est une pratique traditionnelle d’entretien, de régénération des pâturages et de prévention des incendies utilisant le feu courant en période hivernale (décembre à mars). Mise en œuvre par des équipes spécialisées et dans des conditions optimales de sécurité ces brulages, sont signalés auprès de la mairie 24 h avant et sur site le jour même. Afin de vous éviter de vous retrouver bloqué dans votre cheminement après avoir emprunté un itinéraire, nous vous invitons à cliquer sur le lien ci dessous qui vous indiquera la localisation des brulages prévus d'être réalisés (suivant les conditions météo) dans les 3 prochains jours. Voir les chantiers de brulage dirigé

Itinéraire inscrit au Plan Départemental des Itinéraires de Promenade et de Randonnée des Pyrénées-Orientales

Le PDIPR est un outil de protection juridique des tracés qui recense les itinéraires ouverts à la randonnée pédestre, équestre et VTT. Il vise ainsi à favoriser la découverte des sites naturels et des paysages ruraux en développant la pratique de la randonnée. Pour être inscrit à ce plan, un itinéraire doit répondre à un ensemble de critères de qualité en terme d'aménagement et de gestion.

Risque incendie

Attention : l'itinéraire transite dans un massif forestier sensible au risque incendie de forêt. Entre le 1er juillet et le 15 septembre, selon le niveau de risque, la circulation en voiture, à vélo, ou à pied est réglementée. Consulter le site de l'Etat afin de connaître le risque journalier et préparer au mieux votre itinéraire : Vigilance feux de forêts

Recommandations

Si vous observez une différence entre la carte et le balisage suivre le balisage.

Comment venir ?

Transports

Retrouvez tous les transports en commun liO sur www.laregion.fr
Sinon, pensez au covoiturage.

Accès routier

De Mont-Louis, suivre la N 116 jusqu'au rond-point du Monument d'Emmanuel Brousse. Puis prendre à droite la D 118 jusqu'au second rond-point. Suivre la direction des Angles D 118.
Dans le village des Angles, suivre l'avenue de Mont-louis D32.
Au niveau de l'office de Tourisme prendre à gauche et suivre l'avenue de Balcère jusqu'au virage après le supermarché.
Départ au chemin du Soula.

Parking conseillé

Parking du chemin du Soula

Lieux de renseignement

Point d'information touristique des Angles
2 avenue de l'Aude, 66210 Les Angles

lesanglesinfos@les-angles.com
Tel : +33 (0)4 68 04 32 76
https://www.lesangles.com

Source

Communauté de Communes Pyrénées Catalanes
https://www.pyrenees-catalanes.net/

Sur votre chemin...

Four à chaux (A)

En cet endroit dit "El Forn de la Calç" et jusqu'au début du XXème siècle étaient cuites les pierres de chaux apportées depuis "La Solana del Campas" en charrette. La chaux extraite de ce four permit à plusieurs générations d'habitants des Angles et de Formiguères de construire leur demeure.
Crédit photo : © service APN

Site archéologique de Vallsera (B)

Témoignage exceptionnel du Capcir au Moyen-âge, le site de Vallsera abrite un village abandonné au XIVe siècle, jamais réoccupé depuis, dont les habitations, certes en ruine, ont été ensevelies au fil du temps et sont dans un état de conservation exceptionnel.
Crédit photo : © CC Pyrénées Catalanes