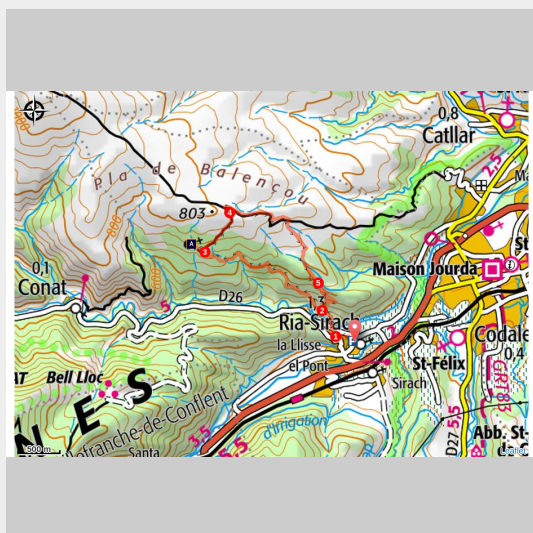


# El Pi del Rei

Conflent Canigó - Ria-Sirach



Vue sur le Pi del Rei (OTI Conflent Canigó)

*Une belle randonnée offrant de beaux points de vues, à la rencontre du "Pin du Roi", arbre remarquable, et du patrimoine du village de Ria-Sirach, berceau de la Catalogne.*

Le village de Ria mérite d'être connu pour avoir produit une famille qui a été la tige des anciens Comtes de Barcelone et Rois d'Aragon. Cette maison a donné des rois à La Castille, à La Navarre, à La Sicile, à l'île de Majorque, des souverains à la Provence et à une partie du Languedoc, et des Reines à la France, à la Castille, au Portugal et au Royaume de Naples...  
» (Abbé Delaporte - Histoire du Roussillon 1790)  
Du latin « Lucus » qui signifie « Bois Sacré », la 1ère mention du hameau de Llugols est apparue en 977.

Il semble avoir été déserté par sa population initiale au XVIIème siècle en raison de la peste.

## Infos pratiques

---

Pratique : Rando pédestre

---

Durée : 4 h

---

Longueur : 7.7 km

---

Dénivelé positif : 462 m

---

Difficulté : Difficile

---

Type : Boucle

---

Thèmes : Histoire et patrimoine

# Itinéraire

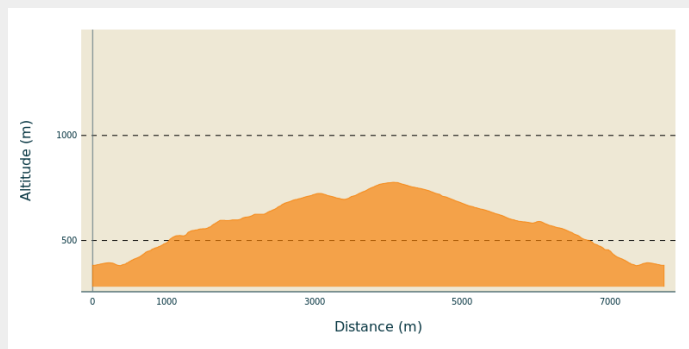
**Départ :** Parking de l'église, Ria-Sirach

**Arrivée :** Parking de l'église, Ria-Sirach

**Balisage :** — PR

**Communes :** 1. Ria-Sirach

## Profil altimétrique



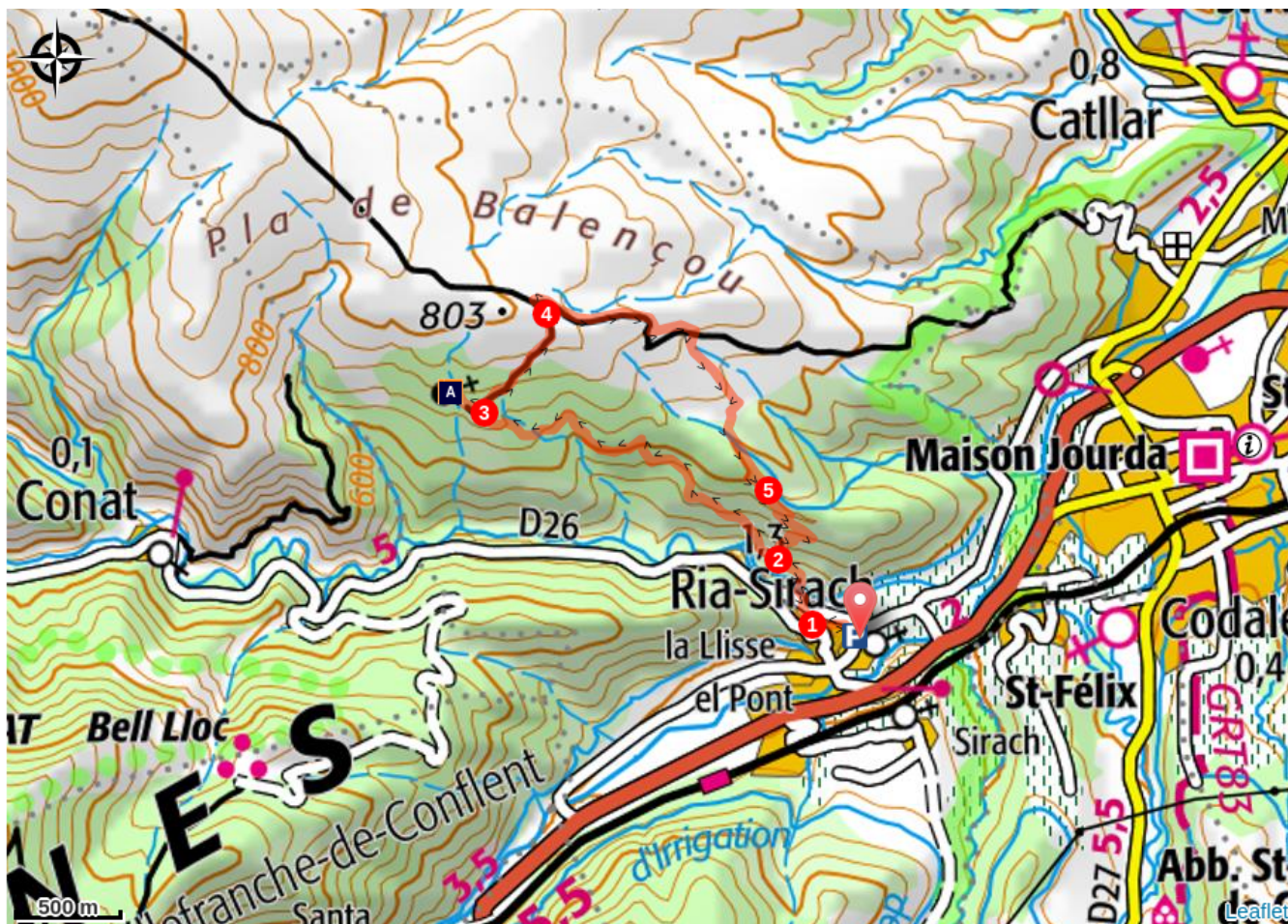
Altitude min 380 m

Altitude max 777 m

## D - Eglise - Altitude 370 m - Longer la RD 26 jusqu'à la sortie du village.

1. **Sant Sebastià (391 m)** - Prendre à droite le chemin qui descend vers la rivière de Caillan. A l'oratoire Sant Sebastià, tourner à gauche et débiter la montée.
2. **La Costa (442m)** - Tourner à gauche en direction de Llugols. Montée sous-couvert jusqu'au hameau de Llugols. Ne pas oublier de refermer la barrière à l'entrée. Suivre le sentier qui permet de traverser Llugols en respectant la quiétude des habitants. Peu après la dernière maison (à gauche) et après quelques mètres sur la piste, prendre le sentier empierré (légèrement en contre-bas à gauche) qui mène à la chapelle Sant Cristófol. Revenir en arrière.
3. **Llugols (705 m)** - Prendre à gauche le sentier puis la piste sur 200 m. Prendre le sentier à gauche pour rejoindre la piste qui mène au Pla de Vallensó. La suivre à gauche sur 100 m.
4. **Pla de Vallensó (779 m)** - Prendre à droite un ancien chemin, Route du Talc (au sol, des traces des ornières causées par les roues des chariots), qui descend pour rejoindre le point de départ.
5. **Els Esparnals (576 m)** - A droite, un aller-retour permet d'accéder au Pi del Rei. Continuer la descente pour rejoindre le point 2 et rejoindre le point de départ.

# Sur votre chemin...



 Chapelle Sant Cristòfol de Llugols  
(A)

# Toutes les infos pratiques



## Danger chantier de brulage dirigé

Le brulage dirigé est une pratique traditionnelle d'entretien, de régénération des pâturages et de prévention des incendies utilisant le feu courant en période hivernale (décembre à mars). Mise en œuvre par des équipes spécialisées et dans des conditions optimales de sécurité ces brulages, sont signalés auprès de la mairie 24 h avant et sur site le jour même. Afin de vous éviter de vous retrouver bloqué dans votre cheminement après avoir emprunté un itinéraire, nous vous invitons à cliquer sur le lien ci dessous qui vous indiquera la localisation des brulages prévus d'être réalisés (suivant les conditions météo) dans les 3 prochains jours. [Voir les chantiers de brulage dirigé](#)



## Risque incendie

Attention : l'itinéraire transite dans un massif forestier sensible au risque incendie de forêt. Entre le 1er juillet et le 15 septembre, selon le niveau de risque, la circulation en voiture, à vélo, ou à pied est réglementée. Consulter le site de l'Etat afin de connaître le risque journalier et préparer au mieux votre itinéraire : [Vigilance feux de forêts](#)

Comment venir ?

### Transports

Retrouvez tous les transports en commun liO sur [www.laregion.fr](http://www.laregion.fr)  
Sinon, pensez au covoiturage !

### Accès routier

Suivre la RN 116.

### Stationnement

Parking à proximité de l'église, Ria-Sirach.

## ***i* Lieux de renseignement**

Office de tourisme intercommunal  
Conflent Canigó  
10 place de la République, 66500  
Prades

[info@tourisme-canigou.com](mailto:info@tourisme-canigou.com)

Tel : +33 (0)4 68 05 41 02

<http://www.tourisme-canigou.com>



## **Source**



Communauté de  
Communes Conflent  
Canigó

<https://www.tourisme-canigou.com/>

# Sur votre chemin...

---



## Chapelle Sant Cristòfol de Llugols (A)

Eglise romane du XIe siècle.  
Crédit photo : OTI Conflent Canigó