


Le Pic du Madres

Conflent Canigó



Vue sur le cirque glaciaire du Madres (OTI Conflent Canigó)

Une randonnée sportive offrant un panorama à 360° sur les Pyrénées et les

Infos pratiques

Pratique : Rando pédestre

vallées.

Du haut de ses 2469 m, le Madres domine le nord de la destination Conflent Canigó. Cette randonnée offre panoramas à 360° sur le territoire, rencontres avec isards, rapaces et marmottes et paysages sauvages, le long de la rivière la Castellane.

Durée : 8 h

Longueur : 16.2 km

Dénivelé positif : 1083 m

Difficulté : Très difficile

Type : Aller-retour

Thèmes : Randonnée en montagne

Itinéraire

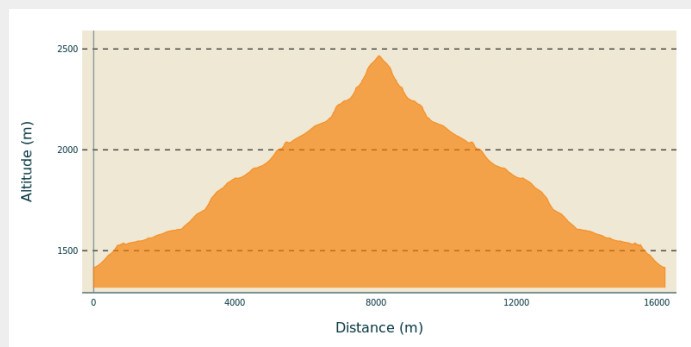
Départ : Ancienne station de ski, Mosset.

Arrivée : Ancienne station de ski, Mosset.

Balisage : ■ PR

Communes : 1. Mosset

Profil altimétrique



Altitude min 1416 m

Altitude max 2466 m

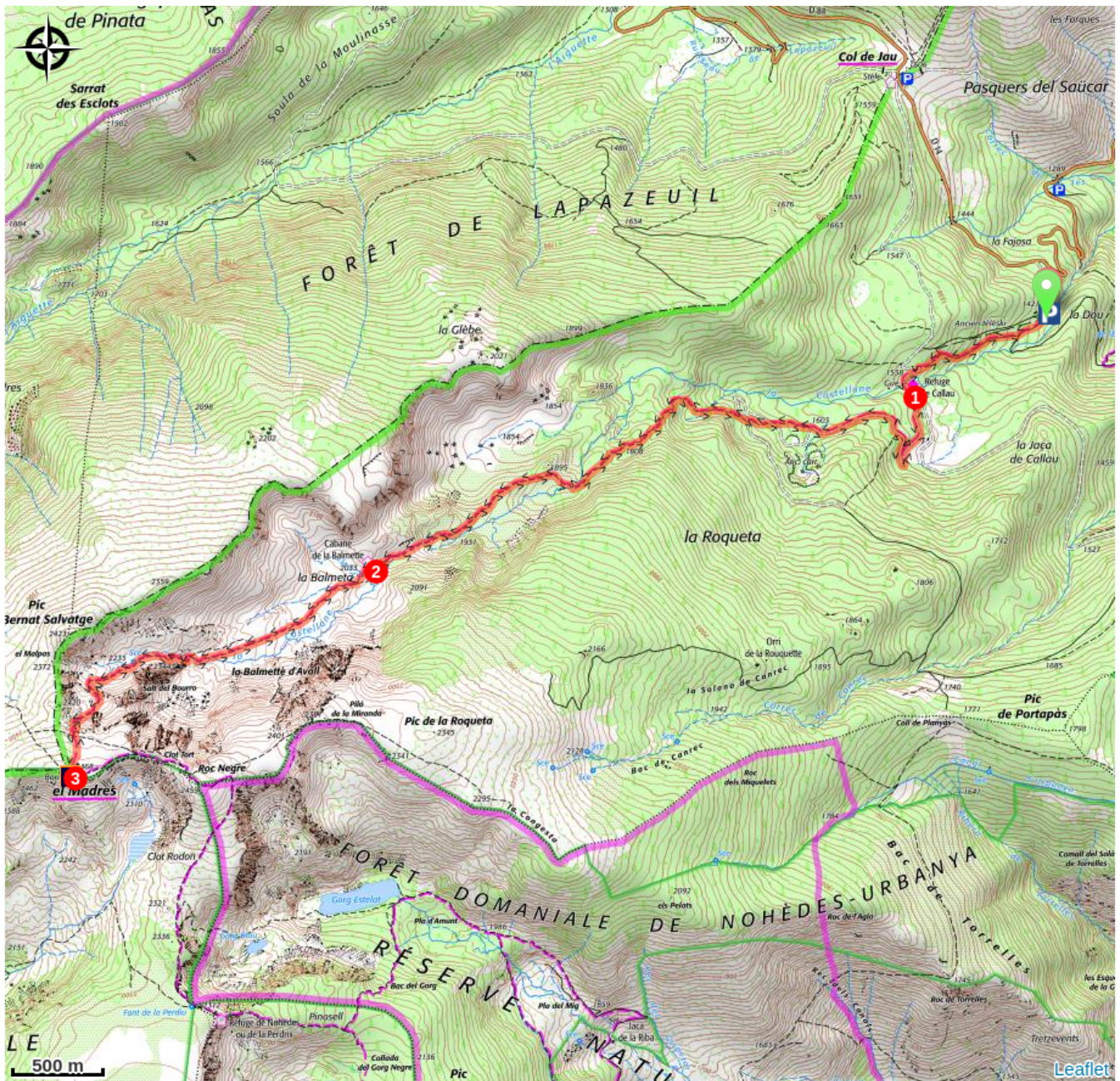
D - Parking ancienne station de ski (1421 m) - Emprunter le chemin qui longe sur la gauche l'ancienne remontée mécanique. Après 200m, laisser le chemin à gauche et continuer sur le sentier à droite. Quitter le large sentier à gauche, par une sente qui file dans la forêt. Le sentier rejoint une piste forestière, que vous empruntez sur votre gauche.

- 1. Refuge de Callau (1538 m)** - Continuer tout droit sur la piste, puis la quitter après 1km sur la droite en suivant un sentier qui longe une clôture électrique en s'enfonçant dans la forêt. Le sentier rejoint la piste. La traverser et emprunter le sentier qui part en face qui rejoint une nouvelle fois la piste. La traverser et emprunter le sentier qui part en face. Ce sentier monte agréablement en sous-bois et mène jusqu'à la rivière de la Castellane. La traverser à deux reprises.
- 2. Abri de la Balmeta (2039 m)** - Remarquer l'ancien cirque glaciaire avec au centre le Salt del Burro, entouré du Pic del Bernat Salvatge, le Madres et le Roc Negre. Continuer en face. Le sentier monte progressivement jusqu'au pied du

Salt del Bourro. Le sentier s'élève ensuite en lacets, avant de rejoindre un large plat herbeux.

3. **Pic du Madres (2468 m)** - Panorama à 360° sur les Pyrénées et les vallées.
Admirer le bel orri à son sommet.
Le retour se fait par le même itinéraire.

Sur votre route...



 Pic du Madres (A)

Toutes les informations pratiques



Danger chantier de brulage dirigé

Le brulage dirigé est une pratique traditionnelle d'entretien, de régénération des pâturages et de prévention des incendies utilisant le feu courant en période hivernale (décembre à mars). Mise en œuvre par des équipes spécialisées et dans des conditions optimales de sécurité ces brulages, sont signalés auprès de la mairie 24 h avant et sur site le jour même. Afin de vous éviter de vous retrouver bloqué dans votre cheminement après avoir emprunté un itinéraire, nous vous invitons à cliquer sur le lien ci dessous qui vous indiquera la localisation des brulages prévus d'être réalisés (suivant les conditions météo) dans les 3 prochains jours. [Voir les chantiers de brulage dirigé](#)



Recommandations

Veuillez noter que nos amis les bêtes ne sont pas admises.

Comment venir ?

Transports

Retrouvez tous les transports en commun liO sur www.laregion.fr
Sinon, pensez au covoiturage !

Accès routier

Prendre la D66 jusqu'à Prades, puis la D14 direction Mosset - Col de Jau. 1,50 km avant le Col de Jau, emprunter la piste forestière de l'ancienne station de ski sur 500 m pour arriver au parking. Attention, la piste peut être impraticable.

Stationnement

Parking de l'ancienne station de ski, Mosset.

i Lieux de renseignement

Office de tourisme intercommunal
Conflent Canigó
10 place de la République, 66500
Prades

info@tourisme-canigo.com

Tel : +33 (0)4 68 05 41 02

<http://www.tourisme-canigo.com>



Source



Communauté de
Communes Conflent
Canigó

<https://www.tourisme-canigou.com/>

Sur votre route...



Pic du Madres (A)

Le pic du Madres est le point culminant de l'Aude et du nord du Conflent (2468 m).

Crédit : OTI Conflent Canigó