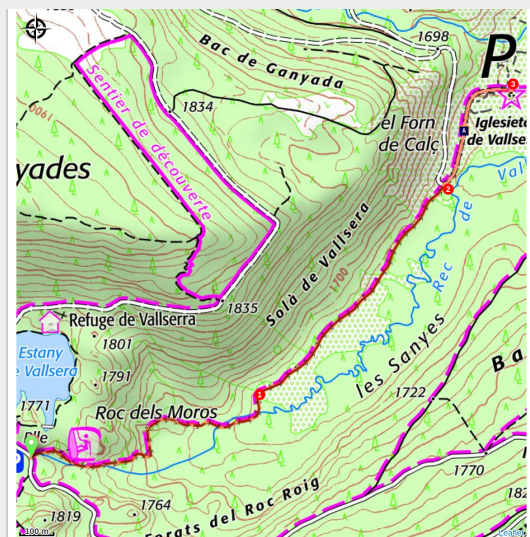


Ruines des Iglésiettes

Pyrénées Catalanes - Les Angles



Ruines des Iglésiettes (© service APN)

Longant un joli ruisseau, cette jolie promenade vous invite à découvrir les vestiges d'un ancien village disparu.

Une balade facile, à faire en famille. Vous pourrez y découvrir notamment les ruines de la petite église Sanata-Maria de Vallsera, faisant parti autrefois d'un petit village aujourd'hui disparu.

Près du Lac, vous profiterez des aménagements pour les pique-niques, un chalet buvette et un chalet-accueil pour les pêcheurs.

Infos pratiques

Pratique : Rando pédestre

Durée : 1 h 49

Longueur : 4.5 km

Dénivelé positif : 131 m

Difficulté : Facile

Type : Aller-retour

Thèmes : Balade en famille

Itinéraire

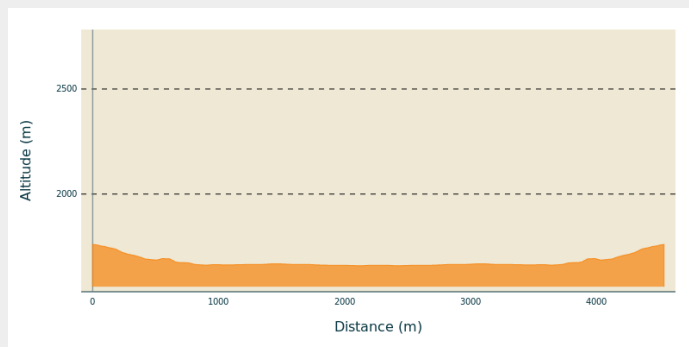
Départ : Parking Lac de Balcère

Arrivée : Parking Lac de Balcère

Balisage : — PR

Communes : 1. Les Angles

Profil altimétrique

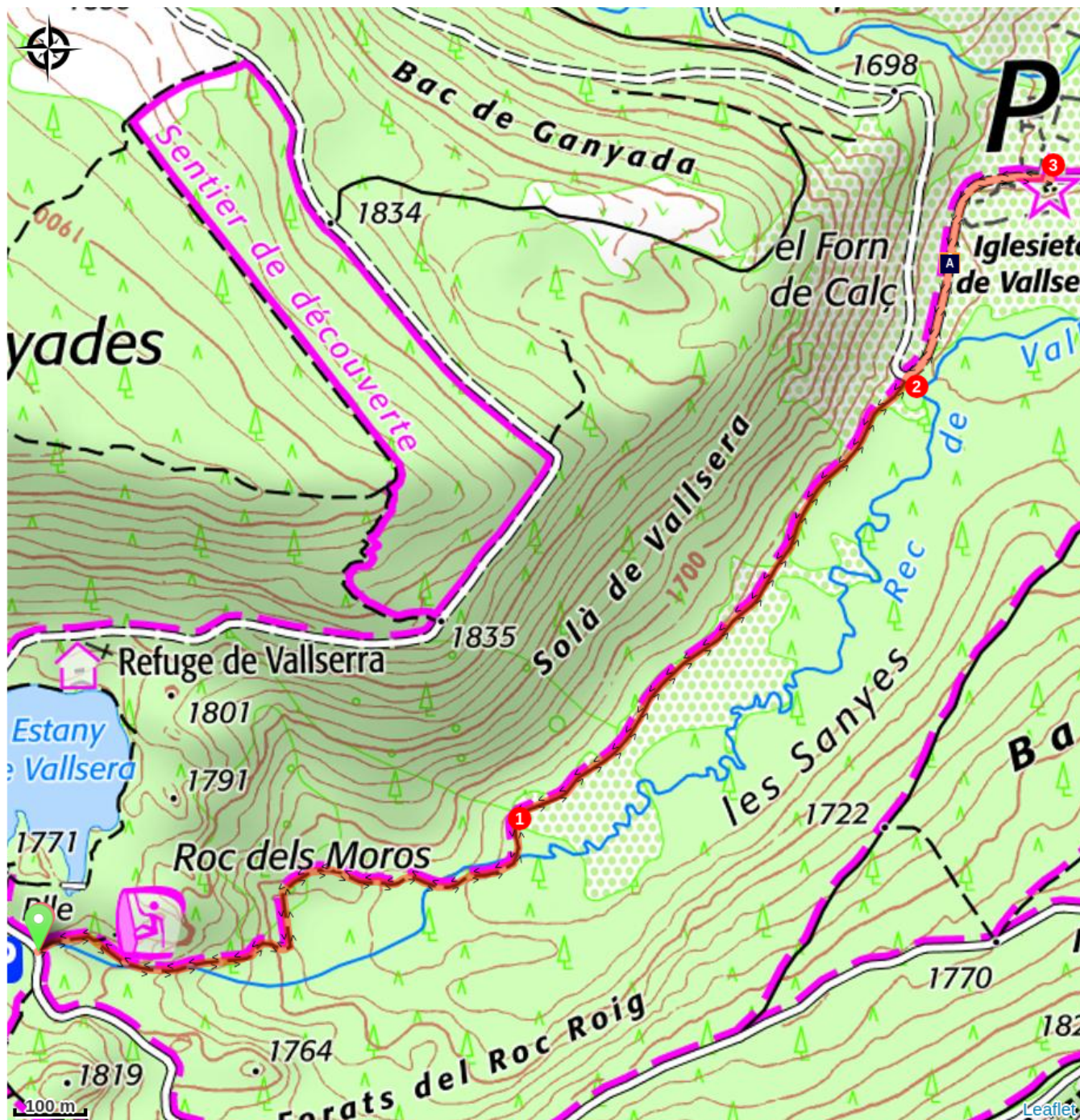


Altitude min 1659 m
Altitude max 1761 m

Parking du Lac de Balcère (1770m) - Se diriger à proximité du mur d'escalade. Longez le Rec de Vallsera jusqu'à une clairière.

1. **Clairière Solà de Vallsera (1670m)** - Continuer jusqu'à un croisement.
2. **Croisement Les Sanyes (1665m)** - Poursuivre à droite jusqu'à la ruine à 400m. Attention, vous pouvez rencontrer des vététistes.
3. **Iglesieta de Vallsera (1657m)** - Vous êtes arrivés. Pour le retour, reprendre le même chemin.

Sur votre chemin...



 Four à chaux (A)

Toutes les infos pratiques



Danger chantier de brulage dirigé

Le brulage dirigé est une pratique traditionnelle d'entretien, de régénération des pâturages et de prévention des incendies utilisant le feu courant en période hivernale (décembre à mars). Mise en œuvre par des équipes spécialisées et dans des conditions optimales de sécurité ces brulages, sont signalés auprès de la mairie 24 h avant et sur site le jour même. Afin de vous éviter de vous retrouver bloqué dans votre cheminement après avoir emprunté un itinéraire, nous vous invitons à cliquer sur le lien ci dessous qui vous indiquera la localisation des brulages prévus d'être réalisés (suivant les conditions météo) dans les 3 prochains jours. [Voir les chantiers de brulage dirigé](#)



Itinéraire inscrit au Plan Départemental des Itinéraires de Promenade et de Randonnée des Pyrénées-Orientales

Le PDIPR est un outil de protection juridique des tracés qui recense les itinéraires ouverts à la randonnée pédestre, équestre et VTT. Il vise ainsi à favoriser la découverte des sites naturels et des paysages ruraux en développant la pratique de la randonnée. Pour être inscrit à ce plan, un itinéraire doit répondre à un ensemble de critères de qualité en terme d'aménagement et de gestion.



Risque incendie

Attention : l'itinéraire transite dans un massif forestier sensible au risque incendie de forêt. Entre le 1er juillet et le 15 septembre, selon le niveau de risque, la circulation en voiture, à vélo, ou à pied est réglementée. Consulter le site de l'Etat afin de connaître le risque journalier et préparer au mieux votre itinéraire : [Vigilance feux de forêts](#)

Comment venir ?

Transports

Retrouver tous les transports en commun liO sur www.laregion.fr

Accès routier

Depuis Mont-Louis prendre la RN 116 en direction des Angles (D 118).
Au rond-point du Col de la Quillane, Communauté de Communes Pyrénées Catalanes, prendre à gauche sur la D 32F, en direction des Angles.
Continuer tout droit jusqu'au village.

Suivre l'avenue de Mont-Louis jusqu'au rond-point de l'Office du tourisme.
Prendre à gauche sur l'avenue de Balcère et remonter là, jusqu'en haut.
Tourner à gauche et continuer jusqu'au Lac de Balcère.

Stationnement

Parking du Lac de Balcère

Lieux de renseignement

Point d'information touristique des
Angles
2 avenue de l'Aude, 66210 Les Angles
lesanglesinfos@les-angles.com
Tel : +33 (0)4 68 04 32 76
<https://www.lesangles.com>



Source



Communauté de
Communes Pyrénées
Catalanes
<https://www.pyrenees-catalanes.net/>

Sur votre chemin...



Four à chaux (A)

En cet endroit dit "El Forn de la Calç" et jusqu'au début du XXème siècle étaient cuites les pierres de chaux apportées depuis "La Solana del Campas" en charrette. La chaux extraite de ce four permit à plusieurs générations d'habitants des Angles et de Formiguères de construire leur demeure.

Crédit photo : © service APN