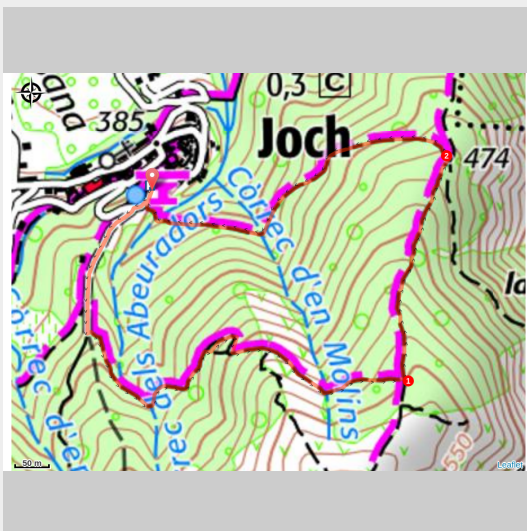


Boucle de les Voltes

Conflent Canigó - Joch



Vue depuis Joch (OTI Conflent Canigó)

Sur les hauteurs de Joch et de la Baronnie, cette petite balade oscille entre chênaie et garrigue, empruntant d'anciens chemins ruraux.

Sur les contreforts du massif du Canigó, Joch, ancienne capitale de la Baronnie, se découvre à travers histoire et patrimoine.

Infos pratiques

Pratique : Rando pédestre

Durée : 1 h

Longueur : 1.9 km

Dénivelé positif : 175 m

Difficulté : Facile

Type : Boucle

Thèmes : Balade en famille

Itinéraire

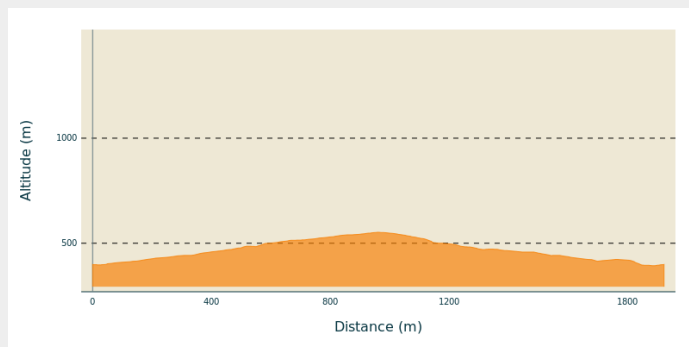
Départ : Parking du château, Joch.

Arrivée : Parking du château, Joch.

Balisage : — PR

Communes : 1. Joch

Profil altimétrique

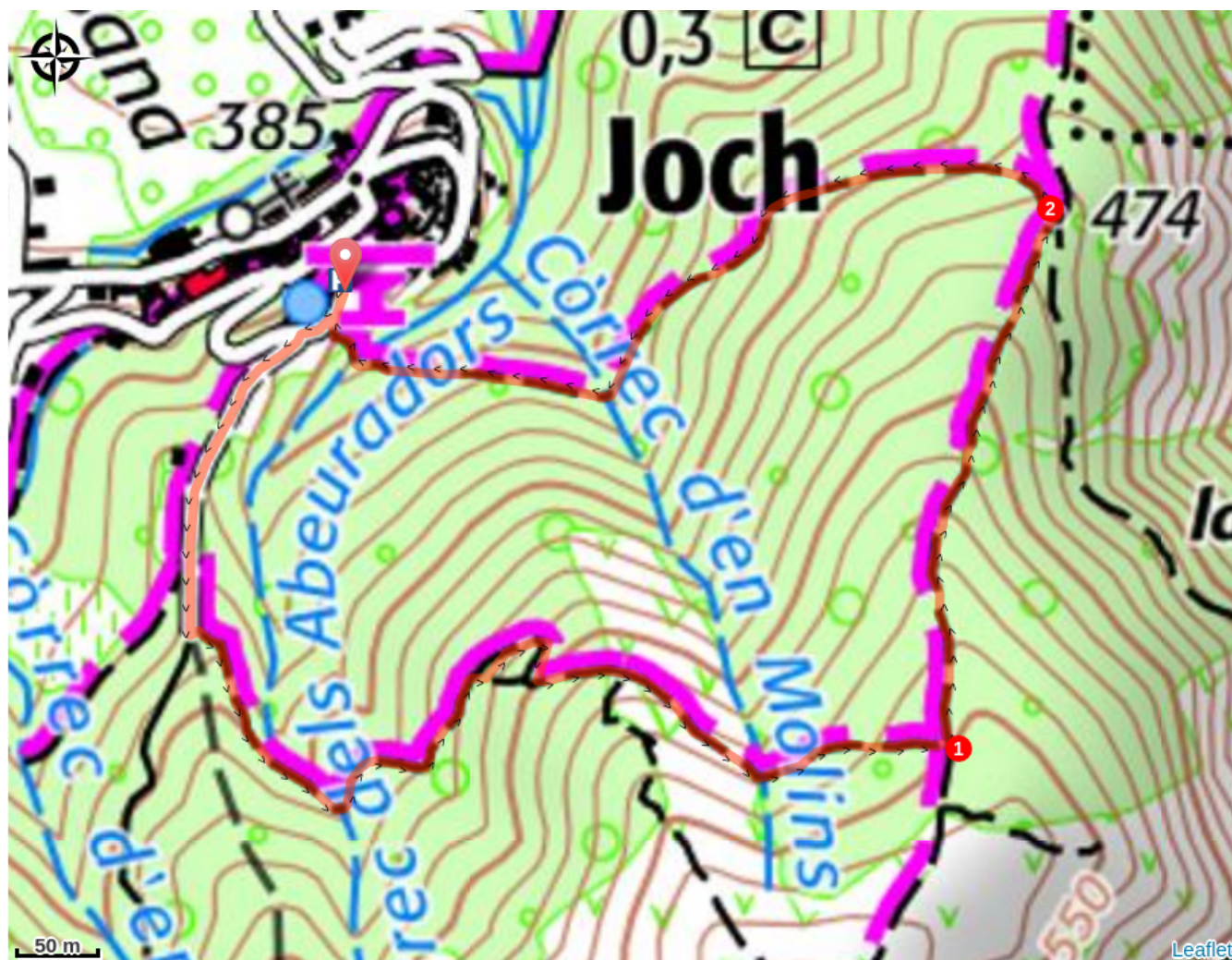


Altitude min 393 m
Altitude max 552 m

Joch (402 m) - Depuis le parking, emprunter la piste qui file après le château d'eau jusqu'à une intersection. Prendre le large chemin qui part main gauche puis le quitter pour un sentier à gauche.

1. **Les Voltes (550 m)** - Ignorer le sentier à droite et descendre par la gauche.
2. **Cami de la Bastida (474 m)** - Quitter le chemin par la gauche, traverser le Còrrec dels Abeuradors et remonter au point de départ.

Sur votre chemin...



Toutes les infos pratiques



Danger chantier de brulage dirigé

Le brulage dirigé est une pratique traditionnelle d'entretien, de régénération des pâturages et de prévention des incendies utilisant le feu courant en période hivernale (décembre à mars). Mise en œuvre par des équipes spécialisées et dans des conditions optimales de sécurité ces brulages, sont signalés auprès de la mairie 24 h avant et sur site le jour même. Afin de vous éviter de vous retrouver bloqué dans votre cheminement après avoir emprunté un itinéraire, nous vous invitons à cliquer sur le lien ci dessous qui vous indiquera la localisation des brulages prévus d'être réalisés (suivant les conditions météo) dans les 3 prochains jours. [Voir les chantiers de brulage dirigé](#)



Risque incendie

Attention : l'itinéraire transite dans un massif forestier sensible au risque incendie de forêt. Entre le 1er juillet et le 15 septembre, selon le niveau de risque, la circulation en voiture, à vélo, ou à pied est réglementée. Consulter le site de l'Etat afin de connaître le risque journalier et préparer au mieux votre itinéraire : [Vigilance feux de forêts](#)



Recommandations

Eviter les jours de fortes chaleurs.

Comment venir ?

Transports

Retrouvez tous les transports en commun liO sur www.laregion.fr
Sinon, pensez au covoiturage !

Accès routier

Depuis la D66, entrer dans Vinça et suivre la D13 jusqu'à Joch.

Stationnement

Parking du château, Joch.

i Lieux de renseignement

Office de tourisme intercommunal
Conflent Canigó
10 place de la République, 66500
Prades

info@tourisme-canigou.com

Tel : +33 (0)4 68 05 41 02

<http://www.tourisme-canigou.com>



Source



Communauté de
Communes Conflent
Canigó

<https://www.tourisme-canigou.com/>