



Les Cortalets depuis Taurinya

Conflent Canigó - Taurinya



En arrivant au pied du Canigó (OTI Conflent Canigó)

Itinéraire agréable et varié qui réserve de jolis points de vue. En chemin, vous découvrirez les vestiges d'un ancien village pastoral et passerez sous le Roc Mosquit pour atteindre les hauteurs du Massif.

Véritable vigie maritime, le Canigó domine à la fois la plaine du Roussillon et la mer Méditerranée, offrant ainsi un belvédère exceptionnel.

Avec une biodiversité incroyable due à sa situation géographique et aux variations d'expositions, de températures et d'altitude, le massif possède une flore et une faune exceptionnelle.

Attention l'itinéraire indiqué est en aller simple, prévoir une nuit au refuge puis retour le lendemain par le même itinéraire.

Infos pratiques

Pratique : Rando pédestre

Durée : 5 h 30

Longueur : 10.1 km

Dénivelé positif : 1660 m

Difficulté : Très difficile

Type : Traversée

Thèmes : Randonnée en montagne

Itinéraire

Départ : Parking du massif du Canigó, Taurinya.

Arrivée : Refuge des Cortalets, Taurinya.

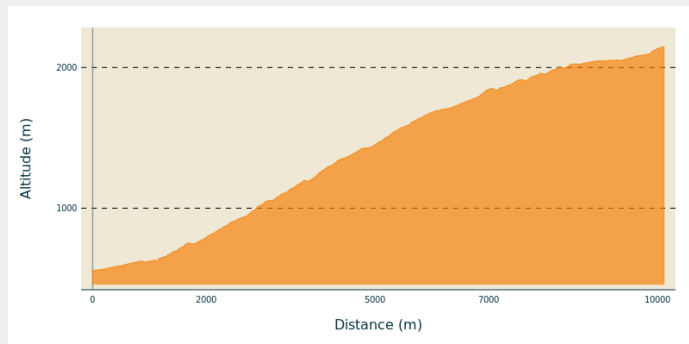
Balisage :  GR®

Communes : 1. Taurinya

2. Clara

3. Estoher

Profil altimétrique



Altitude min 556 m

Altitude max 2148 m

Rejoindre la sortie sud du village en empruntant la route qui mène à Fillols. Au niveau du réservoir d'eau, tourner à gauche et suivre la petite route goudronnée sur 250 mètres. Laisser sur la droite le GR®P Ronde du Canigó et continuez toujours en suivant le GR®T 83. Après 300 mètres, quitter la route et prendre sur la gauche la piste carrossable qui remonte jusqu'au Coll de Clarà. Après le premier virage, tourner à droite pour prolonger par un sentier qui 150 mètres plus loin rejoint Les Costes. A l'intersection, laisser le chemin de gauche qui monte au Coll de Joal et continuer sur la droite un peu moins de deux kilomètres.

1. **Les Llacers (1350 m)** - Sur cette partie dénudée, prolonger toujours en suivant le GR®T 83 sur environ 600 mètres avant d'entrer à nouveau à l'ombre de la forêt et poursuivre jusqu'à l'intersection avec l'itinéraire du Refuge des Cortalets depuis le Mas Malet. Au croisement, laisser le sentier qui descend sur la gauche et continuer tout droit en direction du Roc Mosquit, et poursuivre plein sud.
2. **Ras des Cortalets (2050 m)** - Prenez la piste sur la gauche, en direction du refuge. Après 300 mètres de marche, prendre encore sur la gauche un sentier qui monte en lacets jusqu'au refuge des Cortalets.

Sur votre chemin...



Toutes les infos pratiques



Danger chantier de brulage dirigé

Le brulage dirigé est une pratique traditionnelle d'entretien, de régénération des pâturages et de prévention des incendies utilisant le feu courant en période hivernale (décembre à mars). Mise en œuvre par des équipes spécialisées et dans des conditions optimales de sécurité ces brulages, sont signalés auprès de la mairie 24 h avant et sur site le jour même. Afin de vous éviter de vous retrouver bloqué dans votre cheminement après avoir emprunté un itinéraire, nous vous invitons à cliquer sur le lien ci dessous qui vous indiquera la localisation des brulages prévus d'être réalisés (suivant les conditions météo) dans les 3 prochains jours. [Voir les chantiers de brulage dirigé](#)



Itinéraire inscrit au Plan Départemental des Itinéraires de Promenade et de Randonnée des Pyrénées-Orientales

Le PDIPR est un outil de protection juridique des tracés qui recense les itinéraires ouverts à la randonnée pédestre, équestre et VTT. Il vise ainsi à favoriser la découverte des sites naturels et des paysages ruraux en développant la pratique de la randonnée. Pour être inscrit à ce plan, un itinéraire doit répondre à un ensemble de critères de qualité en terme d'aménagement et de gestion.



Risque incendie

Attention : l'itinéraire transite dans un massif forestier sensible au risque incendie de forêt. Entre le 1er juillet et le 15 septembre, selon le niveau de risque, la circulation en voiture, à vélo, ou à pied est réglementée. Consulter le site de l'Etat afin de connaître le risque journalier et préparer au mieux votre itinéraire : [Vigilance feux de forêts](#)

⚠️ Recommandations

Itinéraire sportif en partie en zone pastorale, chiens tenus en laisse.

Comment venir ?

Transports

Retrouvez tous les transports en commun liO sur www.laregion.fr
Sinon, pensez au covoiturage !

Accès routier

Depuis la RN 116 à Prades, emprunter la RD 27 en direction de Codalet puis Taurinya.

Stationnement

Parking du massif du Canigó, Taurinya.

Zones de sensibilité environnementale

Le long de votre itinéraire, vous allez traverser des zones de sensibilité liées à la présence d'une espèce ou d'un milieu particulier. Dans ces zones, un comportement adapté permet de contribuer à leur préservation. Pour plus d'informations détaillées, des fiches spécifiques sont accessibles pour chaque zone.

Réserve de chasse et de faune sauvage du Canigou (RCFS)

Période de sensibilité : Janvier, Février, Mars, Avril, Mai, Juin, Juillet, Août, Septembre, Octobre, Novembre, Décembre

Contact :

Office National des Forêts

Frédéric CAMPREDON

Tél : 06 23 54 47 94

Syndicat Mixte du Canigó Grand Site

Tél : 04 68 96 45 86 - 06 29 85 62 79

E-mail : contact@canigo-grandsite.fr

Site : <https://www.canigo-grandsite.fr>

*Les RCFS ont vocation à **protéger des milieux naturels indispensables et des espèces menacées.***

Y sont interdits :

- Les engins à moteur hors des voies ouvertes à la circulation
- Survol en dessous de 300m
- Les feux, et le camping en dehors des aménagements
- Les actions de brûlage sans autorisation
- L'introduction d'animaux domestiques à l'exception de ceux autorisés pour la randonnée
- Les chiens non tenus en laisse
- Les activités sportives susceptibles de porter atteinte à la tranquillité des espèces patrimoniales

—
Arrêté préfectoral complet disponible [ici](#)

***i* Lieux de renseignement**

Office de tourisme intercommunal
Conflent Canigó
10 place de la République, 66500
Prades

info@tourisme-canigou.com

Tel : +33 (0)4 68 05 41 02

<http://www.tourisme-canigou.com>



Source



Communauté de
Communes Conflent
Canigó

<https://www.tourisme-canigou.com/>