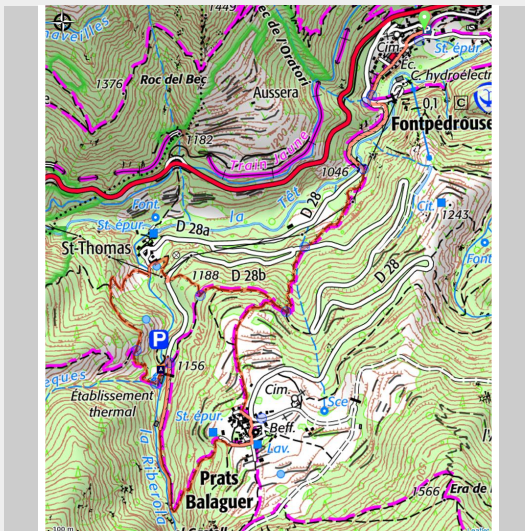


Les Hameaux de Fontpédrouse

Conflent Canigó



Vue sur Prats Balaguer et le haut-Conflent (OTI Conflent Canigó)

Village du haut-Conflent, Fontpédrouse regroupe deux hameaux à son village,

Infos pratiques

Pratique : Rando pédestre

entre sources chaudes et patrimoine qui se découvrent au fil des anciens chemins ruraux.

Dernier village de la vallée de la Têt avant de rejoindre le plateau de Cerdagne, Fontpédrouse se distingue par ses richesses géologiques, naturelles et patrimoniales.

Durée : 3 h

Longueur : 6.1 km

Dénivelé positif : 504 m

Difficulté : Difficile

Type : Boucle

Thèmes : Balade en famille

Itinéraire

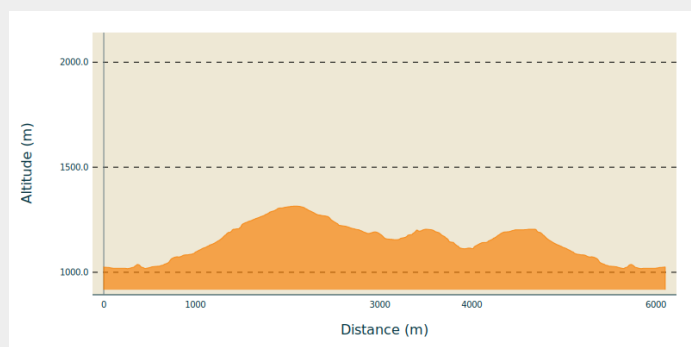
Départ : Parking de l'église, Fontpédrouse.

Arrivée : Parking de l'église, Fontpédrouse.

Balisage : — PR

Communes : 1. Fontpedrouse

Profil altimétrique



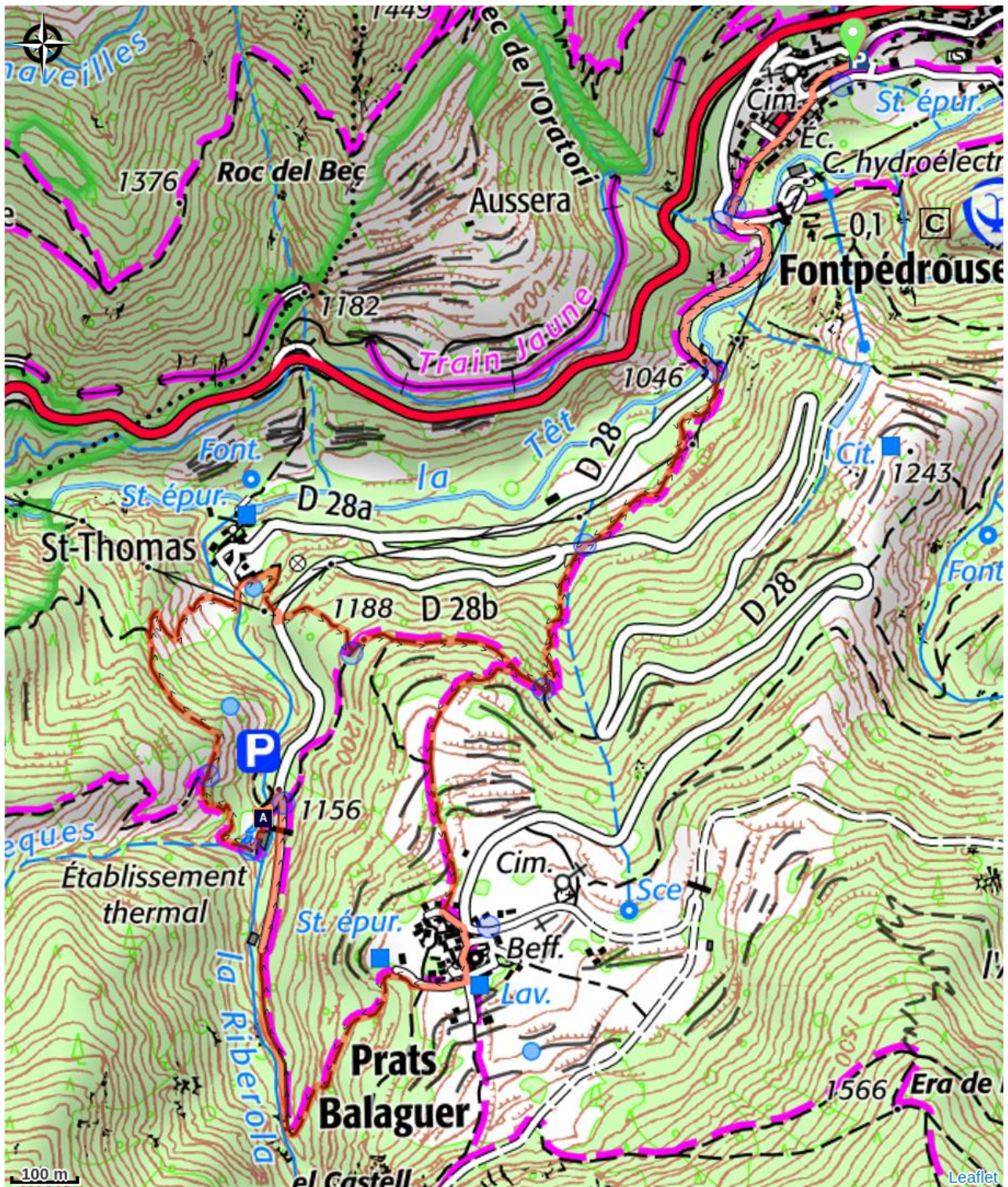
Altitude min 1017 m

Altitude max 1315 m

Parking Fontpédrouse (1030 m) - Redescendre vers la mairie. Au croisement avec la RD 28, la longer avec prudence sur la gauche sur 350 m. Emprunter le sentier qui part main gauche. Le chemin traverse la route. Laisser ensuite le chemin qui file en face pour emprunter le sentier main gauche, qui devient engageant avant de rejoindre les premiers prés de Prats Balaguer.

1. **Prats Balaguer (1305 m)** - Continuer vers la tour horloge, la dépasser par la droite et emprunter à droite le carrer del Reguet. Après quelques mètres, quitter la rue par un chemin descendant main gauche, qui rejoint la rivière la Riberola. La suivre par la droite.
2. **Bains de Saint-Thomas (1156 m)** - Entrer dans l'enceinte des bains, puis les contourner par la gauche. Le sentier s'élève au-dessus des bains avant de redescendre au dernier hameau.
3. **Saint-Thomas (1100 m)** - Remonter par la droite le chemin empierré jusqu'à la route. La traverser et emprunter le chemin qui part en face, et qui rejoint l'itinéraire emprunté à l'aller.

Sur votre route...



 Saint-Thomas les Bains (A)

Toutes les informations pratiques



Danger chantier de brulage dirigé

Le brulage dirigé est une pratique traditionnelle d'entretien, de régénération des pâturages et de prévention des incendies utilisant le feu courant en période hivernale (décembre à mars). Mise en œuvre par des équipes spécialisées et dans des conditions optimales de sécurité ces brulages, sont signalés auprès de la mairie 24 h avant et sur site le jour même. Afin de vous éviter de vous retrouver bloqué dans votre cheminement après avoir emprunté un itinéraire, nous vous invitons à cliquer sur le lien ci dessous qui vous indiquera la localisation des brulages prévus d'être réalisés (suivant les conditions météo) dans les 3 prochains jours. [Voir les chantiers de brulage dirigé](#)

Comment venir ?

Transports

Retrouvez tous les transports en commun liO, dont le Train Jaune, sur www.laregion.fr
Sinon, pensez au covoiturage !

Accès routier

Depuis la D66, emprunter la D28 pour entrer dans Fontpédrouse.

Stationnement

Parking de l'église, Fontpédrouse.

Lieux de renseignement

Office de tourisme intercommunal
Conflent Canigó
10 place de la République, 66500
Prades

info@tourisme-canigo.com
Tel : +33 (0)4 68 05 41 02
<http://www.tourisme-canigo.com>



Source



Communauté de
Communes Conflent
Canigó

<https://www.tourisme-canigou.com/>

Sur votre route...



Saint-Thomas les Bains (A)

Nichés au coeur d'un amphithéâtre de pierres, les bains de Saint-Thomas font partie des eaux bienfaisantes du Conflent. Cette source d'eau chaude jaillit à 58°C, idéale pour se délasser en famille ou entre amis. En plus d'être à une température idéale, ces eaux sont reconnues pour leurs propriétés et leurs vertus pour le traitement de la peau.

Crédit : © CC Pyrénées Catalanes