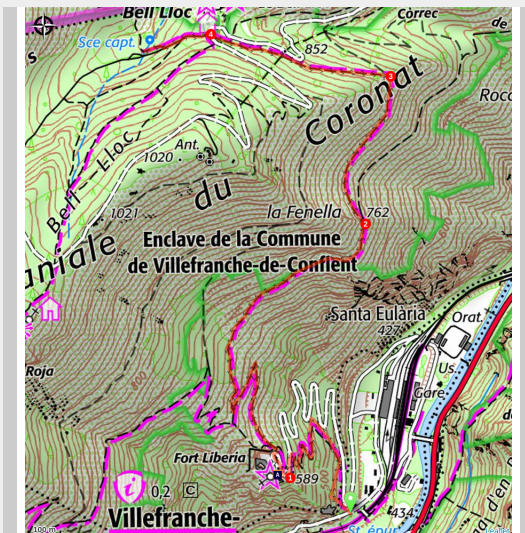


Bell Lloc

Conflent Canigó - Villefranche-de-Conflent



Vue sur le Canigó et la chapelle Saint Andreu de Bell Lloc (OTI Conflent Canigó)

Sous l'oeil protecteur du Canigó, cet itinéraire conduit à la découverte de sites majeurs classés au patrimoine mondial de l'Unesco, du village abandonné de Bell Lloc et de sa chapelle Sant Andreu, tout en offrant de merveilleux points de vue sur les massifs et les vallées environnantes.

Sur les contreforts du massif du Coronat, à la sortie des gorges de la Têt, Villefranche-de-Conflent s'établie en verrou militaire de deux vallées.

Infos pratiques

Pratique : Rando pédestre

Durée : 3 h

Longueur : 7.4 km

Dénivelé positif : 479 m

Difficulté : Difficile

Type : Aller-retour

Thèmes : Histoire et patrimoine

Itinéraire

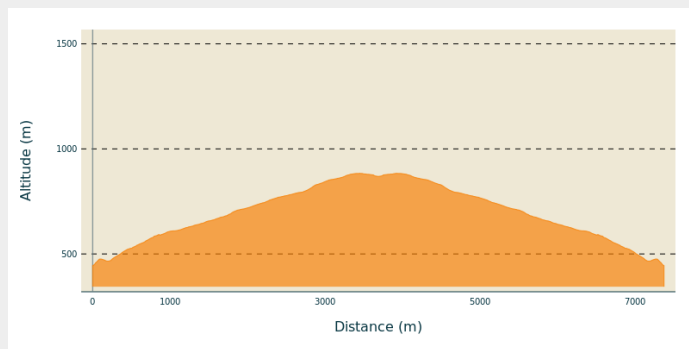
Départ : Gare SNCF, Villefranche-de-Conflent.

Arrivée : Gare SNCF, Villefranche-de-Conflent.

Balisage : — PR

Communes : 1. Villefranche-de-Conflent

Profil altimétrique

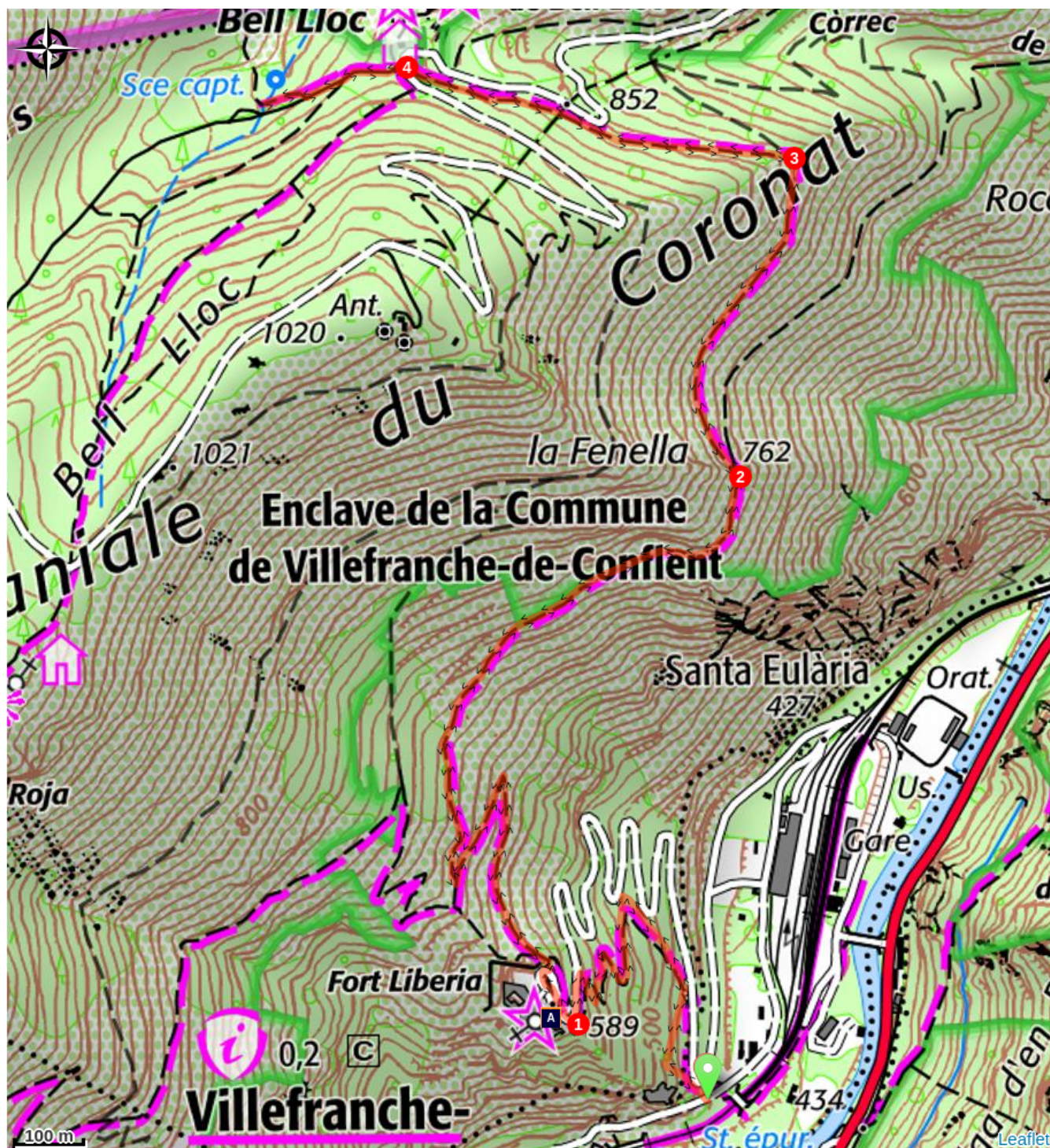


Altitude min 444 m
Altitude max 884 m

Gare SNCF (434 m) - Depuis le point de départ, rejoindre le sentier pédestre d'accès au Fort Libéria. Après une courte montée, le sentier rejoint une large piste. La quitter quelques mètres après pour monter à gauche par des escaliers.

1. **Fort Liberia (589 m)** - Longer pour la droite la forteresse Vauban classée au patrimoine mondial de l'UNESCO et emprunter le sentier en face. Quelques mètres plus loin, remarquer une belle cabane en pierres sèches sur la gauche. Laisser ensuite le sentier qui part à gauche et continuer la montée sur votre droite.
2. **La Fenella (762 m)** - Continuer sur le sentier à gauche.
3. **Rocamenera (821 m)** - Laisser le sentier à droite qui descend vers Ria-Sirach et continuer sur le sentier à gauche.
4. **Bell Lloc (881 m)** - Ancien village aujourd'hui abandonné, on peut remarquer encore les murs et fondations de plusieurs maisons. Possibilité d'effectuer un aller-retour (10 minutes) jusqu'à la source captée et la limite entre les communes de Conat et Villefranche-de-Conflent. Le retour s'effectue par le même itinéraire.

Sur votre chemin...



 Fort Liberia (A)

Toutes les infos pratiques



Danger chantier de brulage dirigé

Le brulage dirigé est une pratique traditionnelle d'entretien, de régénération des pâturages et de prévention des incendies utilisant le feu courant en période hivernale (décembre à mars). Mise en œuvre par des équipes spécialisées et dans des conditions optimales de sécurité ces brulages, sont signalés auprès de la mairie 24 h avant et sur site le jour même. Afin de vous éviter de vous retrouver bloqué dans votre cheminement après avoir emprunté un itinéraire, nous vous invitons à cliquer sur le lien ci dessous qui vous indiquera la localisation des brulages prévus d'être réalisés (suivant les conditions météo) dans les 3 prochains jours. [Voir les chantiers de brulage dirigé](#)



Recommandations

Sentier à éviter les jours de fortes chaleurs.

Comment venir ?

Transports

Retrouvez tous les transports en commun liO, dont le Train Jaune, sur www.laregion.fr
Sinon, pensez au covoiturage !

Accès routier

Emprunter la RN 116 jusqu'à Villefranche-de-Conflent.

Parking conseillé

Parking de la gare, Villefranche-de-Conflent.

Zones de sensibilité environnementale

Le long de votre itinéraire, vous allez traverser des zones de sensibilité liées à la présence d'une espèce ou d'un milieu particulier. Dans ces zones, un comportement adapté permet de contribuer à leur préservation. Pour plus d'informations détaillées, des fiches spécifiques sont accessibles pour chaque zone.

Réserve naturelle de Conat

Période de sensibilité : Janvier, Février, Mars, Avril, Mai, Juin, Juillet, Août, Septembre, Octobre, Novembre, Décembre

Contact : **Réserve naturelle nationale de Conat**

Bureau de la réserve naturelle

1 place du 8-mai-1945

66500 Conat

Tél : 06 64 75 94 16

E-mail : david.morichon@espaces-naturels.fr

Site : <https://www.reserves-naturelles-catalanes.org/les-reserves/reserve-naturelle-de-conat/>

Pour assurer la pérennité de cet espace naturel protégé, il convient de respecter la réglementation en vigueur :

Sont interdits :

- la cueillette des fleurs et la collecte de fossiles ou et de minéraux,
- le feu,
- la circulation de véhicules à moteurs,
- l'abandon de déchets,
- le camping.

Lieux de renseignement

Office de tourisme intercommunal

Conflent Canigó

10 place de la République, 66500

Prades

info@tourisme-canigou.com

Tel : +33 (0)4 68 05 41 02

<http://www.tourisme-canigou.com>



Source



Communauté de
Communes Conflent
Canigó

<https://www.tourisme-canigou.com/>

Sur votre chemin...



Fort Liberia (A)

Vauban accorde la plus grande importance à la défense des hauteurs dominant la ville, sans laquelle il estime que la place ne vaut rien. Le fort est bâti sur un éperon rocheux à flanc de montagne en 1681. Il assure la surveillance de la vallée de la Têt et forme, avec les remparts de Villefranche, un ensemble défensif redoutable. Il se situe à 180 mètres au-dessus du niveau de la Têt, sur la crête de la montagne de Bell Lloc tel un roi. Le fort pouvait accueillir 50 à 100 hommes de garnison en temps de paix et avait un fonctionnement autonome en cas de siège. Sa fortification épouse le relief montagneux, une vraie prouesse architecturale.

Crédit photo : OTI Conflent Canigó