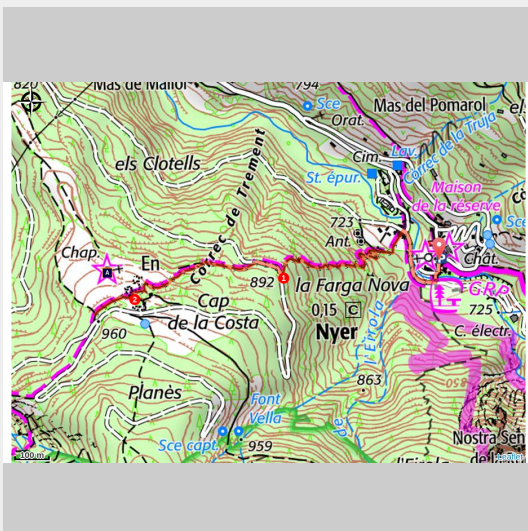


Le village abandonné d'En

Conflent Canigó - Nyer



La chapelle Saint-Just et Saint-Pasteur d'En (OTI Conflent Canigó)

A l'écart du sillon de la Têt, Nyer dévoile son château, gardien d'une imposante vallée. Et, là-haut, caché derrière une colline, le hameau d'En, révèle aussi sa splendide chapelle.

Au pied de la réserve naturelle régionale de Nyer, le hameau d'En offre un panorama unique sur le Haut-Conflent.

Infos pratiques

Pratique : Rando pédestre

Durée : 2 h

Longueur : 3.3 km

Dénivelé positif : 280 m

Difficulté : Facile

Type : Aller-retour

Thèmes : Histoire et patrimoine

Itinéraire

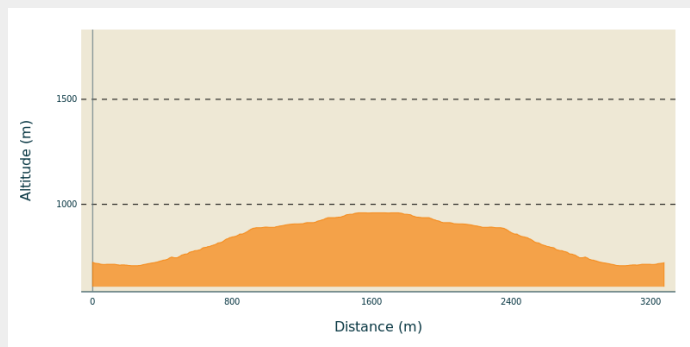
Départ : Maison de la Réserve, Nyer.

Arrivée : Maison de la Réserve, Nyer.

Balisage : — PR

Communes : 1. Nyer

Profil altimétrique



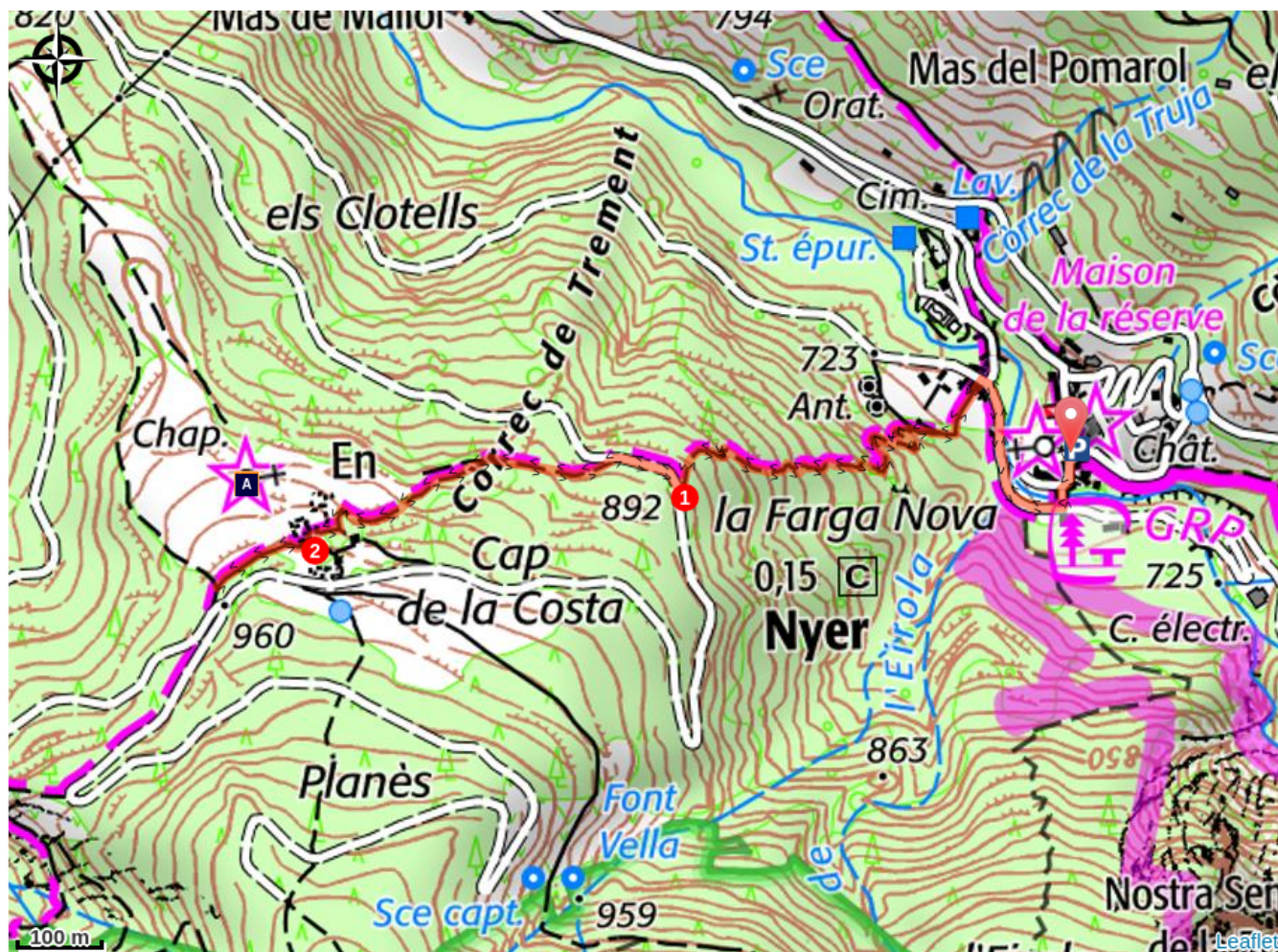
Altitude min 708 m
Altitude max 960 m


D - Maison de la réserve naturelle (734 m) - Depuis le parking, descendre par la rue principale, puis entrer à gauche dans le vieux village. Arriver sur la place de la Fontaine et continuer en face par la rue de Mantet. En bas du village, franchir le pont sur la rivière de Mantet et suivre à droite la rue de la Bague longeant la rivière. Atteindre la place de la Résistance.

Au bout de la place, entre deux maisons à gauche, débute le sentier escarpé « le Cami d'En », ancien chemin muletier. Après de nombreux lacets, il débouche sur une piste.

- 1. Cap de la Costa (892 m)** - Emprunter la piste en légère descente sur la droite sur une cinquantaine de mètres. Repérer ensuite sur le talus de la piste l'amorce d'un sentier qui grimpe en biais à gauche. Après quelques passages raides, le cheminement, adossé à une murette, s'élève progressivement jusqu'aux premières ruines du hameau d'En.
- 2. En (958 m)** - Remarquer le lavoir en remontant le hameau par la gauche. Revenir sur ses pas et traverser la ruelle principale, dévoilant la chapelle romane Saint-Just et Saint-Pasteur d'En, érigée en plein champ. Le retour s'effectue par le même itinéraire.

Sur votre chemin...



 Chapelle Saint-Just et Saint-pasteur d'En (A)

Toutes les infos pratiques



Risque incendie

Attention : l'itinéraire transite dans un massif forestier sensible au risque incendie de forêt. Entre le 1er juillet et le 15 septembre, selon le niveau de risque, la circulation en voiture, à vélo, ou à pied est réglementée. Consulter le site de l'Etat afin de connaître le risque journalier et préparer au mieux votre itinéraire :

[Vigilance feux de forêts](#)



Recommandations

Sentier pierreux, montée engagée.

Comment venir ?

Transports

Retrouvez tous les transports en commun liO, dont le Train Jaune, sur www.laregion.fr
Sinon, pensez au covoiturage !

Accès routier

Depuis Perpignan suivre la N116 jusqu'à Olette puis la D57 jusqu'à Nyer.

Stationnement

Parking de la maison de la réserve naturelle, Nyer.

Zones de sensibilité environnementale

Le long de votre itinéraire, vous allez traverser des zones de sensibilité liées à la présence d'une espèce ou d'un milieu particulier. Dans ces zones, un comportement adapté permet de contribuer à leur préservation. Pour plus d'informations détaillées, des fiches spécifiques sont accessibles pour chaque zone.

Réserve Naturelle Régionale de Nyer

Période de sensibilité : Janvier, Février, Mars, Avril, Mai, Juin, Juillet, Août, Septembre, Octobre, Novembre, Décembre

Contact :

Réserve Naturelle Régionale de Nyer

3 rue de la Mairie

66360 NYER

Tél : **04 68 97 05 56**

Site : <https://www.reserves-naturelles.org/nyer>

Pour assurer la pérennité de cet espace naturel protégé, il convient de respecter la réglementation en vigueur :

Sont interdits :

- les chiens même tenus en laisse,
- la cueillette des fleurs et la collecte de fossiles ou et de minéraux,
- le feu,
- la circulation de véhicules à moteurs,
- l'abandon de déchets,
- le camping.

Lieux de renseignement

Office de tourisme intercommunal

Conflent Canigó

10 place de la République, 66500

Prades

info@tourisme-canigou.com

Tel : +33 (0)4 68 05 41 02

<http://www.tourisme-canigou.com>



Source



Communauté de
Communes Conflent
Canigó

<https://www.tourisme-canigou.com/>

Sur votre chemin...



Chapelle Saint-Just et Saint-pasteur d'En (A)

Inscrite aux monuments historiques depuis 2012, la chapelle Saint-Just et Saint-Pasteur d'En date du XII^{ème} siècle.

Sa nef rectangulaire est couverte d'un berceau brisé et son abside est en demi-cercle voûtée en cul-de-four.

Face au Mont Coronat, à l'écart du village abandonné, elle domine toute la vallée autour d'Olette.

Crédit photo : OTI Conflent Canigó