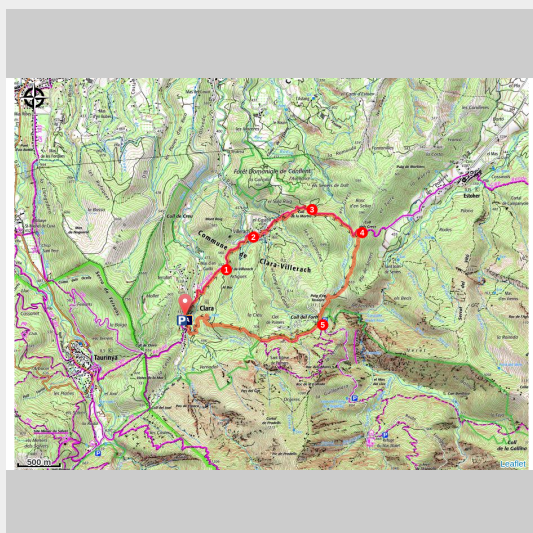


Boucle du bicentenaire

Conflent Canigó - Clara



Dans les ruelles de Clara-Villerach (OTI Conflent Canigó)

Au pied du Canigó, forêts de pins et de chênes cohabitent, s'ouvrant, de parts et autres, afin d'admirer les vues sur le Conflent.

Ancienne capitale du vicomté du Conflent, Clara et Villerach fusionnèrent en 1822. Ces chemins historiques, empruntés par les écoliers au siècle précédent, serpentent sur les contreforts du Canigó.

Infos pratiques

Pratique : Rando pédestre

Durée : 3 h 15

Longueur : 7.5 km

Dénivelé positif : 435 m

Difficulté : Facile

Type : Boucle

Thèmes : Balade en famille

Itinéraire

Départ : Parking visiteurs, Clara-Villerach.

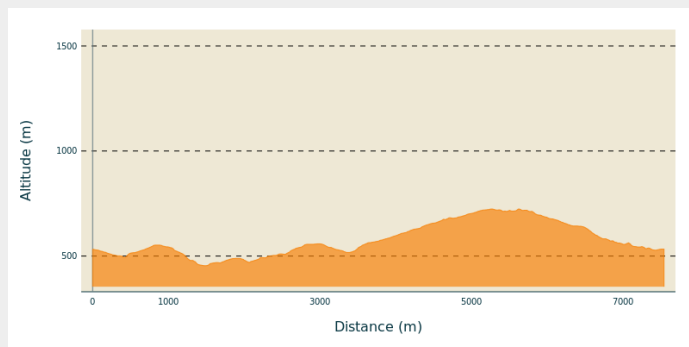
Arrivée : Parking visiteurs, Clara-Villerach.

Balisage :  GR®P  PR

Communes : 1. Clara

2. Estoher

Profil altimétrique

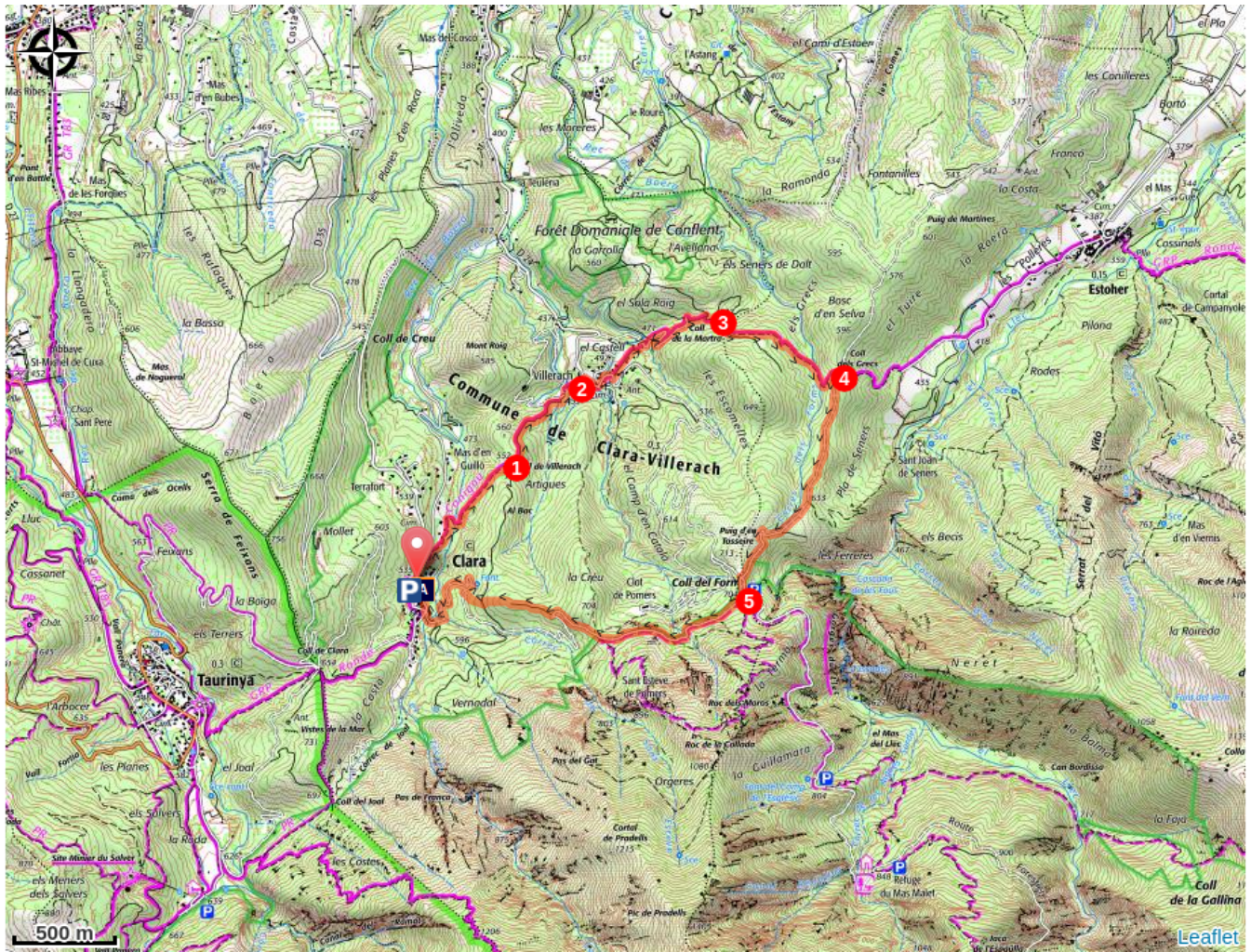


Altitude min 454 m
Altitude max 724 m

D - Parking visiteurs Clara-Villerach (535 m). Descendre en direction de la route de Villerach et la quitter après quelques mètres sur la droite en suivant le GR®P Ronde du Canigó.

1. Coll de Villerach (552 m). Laisser la piste à droite et continuer en face.
2. Villerach (470 m). Traverser le hameau et continuer en suivant le GR®P sur une large piste.
3. Coll de la Martra (537 m). Après quelques mètres, quitter la piste par le chemin main gauche qui descend sous la chânaie.
4. Coll dels Grecs (558 m). Quitter le GR®P et suivre la piste main droite.
5. Coll del Forn (704 m). Laisser le chemin de Sant Esteve de Pomers et prendre la piste à droite. La suivre jusqu'à la jonction avec ce même chemin, puis, quelques mètres plus loin, dans un virage en épingle, quitter la piste pour un large chemin main droite. Le chemin coupe une première piste puis rejoint une autre piste ramenant au village.

Sur votre chemin...



 Eglise Saint-Martin (A)

Toutes les infos pratiques



Danger chantier de brulage dirigé

Le brulage dirigé est une pratique traditionnelle d'entretien, de régénération des pâturages et de prévention des incendies utilisant le feu courant en période hivernale (décembre à mars). Mise en œuvre par des équipes spécialisées et dans des conditions optimales de sécurité ces brulages, sont signalés auprès de la mairie 24 h avant et sur site le jour même. Afin de vous éviter de vous retrouver bloqué dans votre cheminement après avoir emprunté un itinéraire, nous vous invitons à cliquer sur le lien ci dessous qui vous indiquera la localisation des brulages prévus d'être réalisés (suivant les conditions météo) dans les 3 prochains jours. [Voir les chantiers de brulage dirigé](#)



Risque incendie

Attention : l'itinéraire transite dans un massif forestier sensible au risque incendie de forêt. Entre le 1er juillet et le 15 septembre, selon le niveau de risque, la circulation en voiture, à vélo, ou à pied est réglementée. Consulter le site de l'Etat afin de connaître le risque journalier et préparer au mieux votre itinéraire : [Vigilance feux de forêts](#)



Recommandations

Sentier en partie sans couvert végétal, à éviter par grandes chaleurs.

Comment venir ?

Transports

Retrouvez tous les transports en commun liO sur www.laregion.fr
Sinon, pensez au covoiturage !

Accès routier

Depuis la D66 à hauteur de Prades, emprunter la D35 jusqu'à Clara.

Stationnement

Parking visiteurs, Clara-Villerach.

i Lieux de renseignement

Office de tourisme intercommunal
Conflent Canigó
10 place de la République, 66500
Prades

info@tourisme-canigou.com

Tel : +33 (0)4 68 05 41 02

<http://www.tourisme-canigou.com>



Source



Communauté de
Communes Conflent
Canigó

<https://www.tourisme-canigou.com/>

Sur votre chemin...



Eglise Saint-Martin (A)

Constituant le cœur du village de Clara l'église paroissiale Saint-Martin, à laquelle était rattachée l'Église Saint-Sylvestre de Villerach, est toujours dédiée au culte catholique et fait partie de la communauté de paroisses Saint-Michel en Conflent. Elle est mentionnée en 879 comme basilica S Martini Clarinianum, les moines survivants du monastère Saint-André d'Eixalada ayant fui leur monastère détruit par une crue de la Têt s'y retrouvent pour refonder et construire l'abbaye Saint-Michel de Cuxa. La dépendance de cette paroisse à l'abbaye Saint-Michel est confirmée par trois bulles papales successives en 950, 968 et 1011. L'édifice actuel, souvent remanié, est construit ou reconstruit sur l'édifice du IX^{ème} siècle, seuls des éléments de l'abside et du chœur sont datables d'après les techniques employées du X^{ème} siècle.

Crédit photo : OTI Conflent Canigó