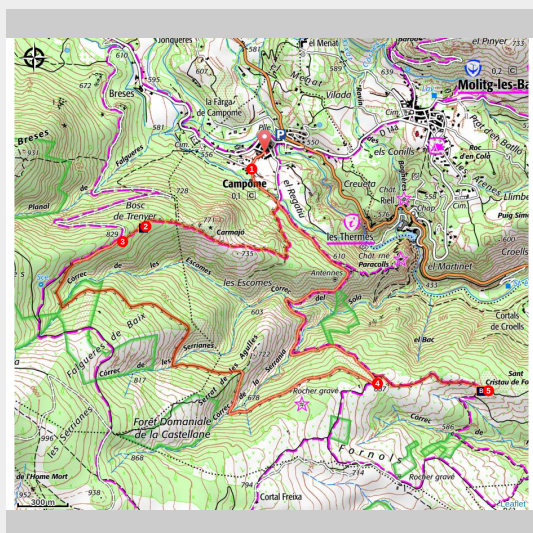


Orri de Carmajó

Conflent Canigó - Campôme



Sur les hauteurs de Campôme (OTI Conflent Canigó)

Terre habitée depuis la préhistoire, la vallée de la Castellane offre de nombreux vestiges de l'activité humaine sur les contreforts du massif du Madres.

En rive de droite de la Castellane se dévoile un patrimoine façonné par les humains. Entre vestiges agropastoraux et chapelle esseulée, l'itinéraire sillonne aux abords de la forêt de la Castellane.

Infos pratiques

Pratique : Rando pédestre

Durée : 3 h 45

Longueur : 9.7 km

Dénivelé positif : 620 m

Difficulté : Facile

Type : Boucle

Itinéraire

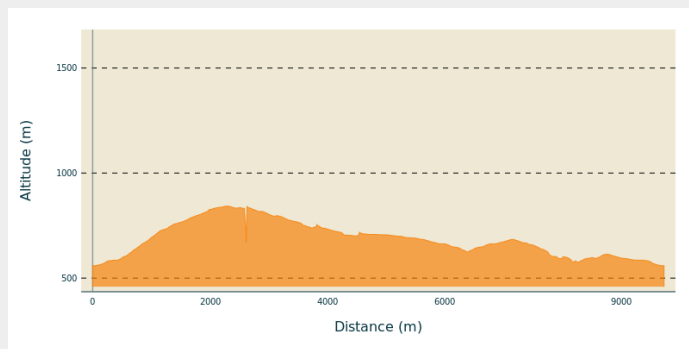
Départ : Parking della Laygues, Campôme.

Arrivée : Parking della Laygues, Campôme.

Communes : 1. Campôme

2. Mosset

Profil altimétrique

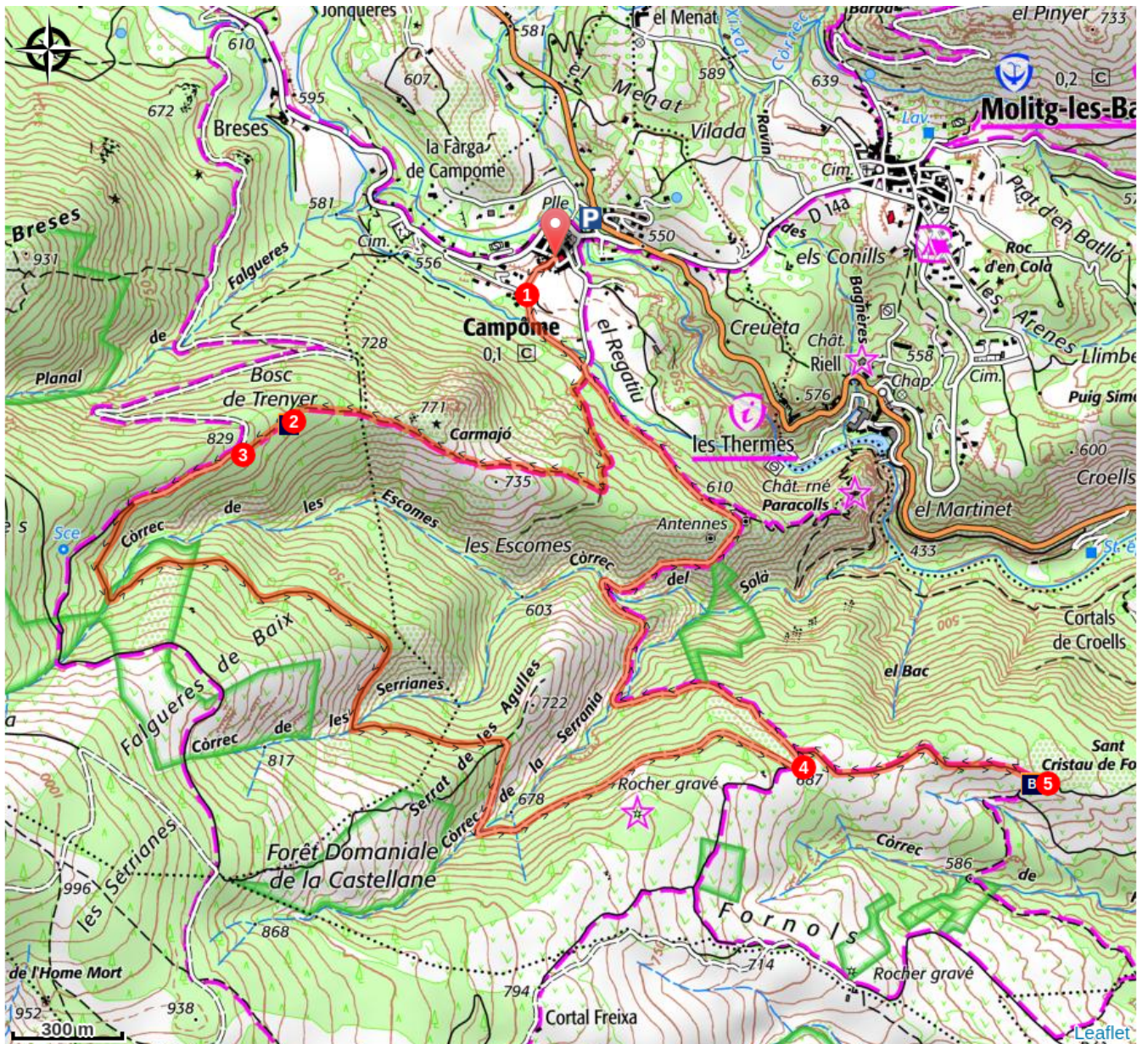


Altitude min 559 m
Altitude max 843 m

D - Depuis le parking, remonter vers le village en direction de la mairie et de la place du village et continuer tout droit sur le Cami Clos.

1. El Regatiu (567m). Jonction avec le chemin de Carmajó. Le suivre sur la gauche pendant 300 m, puis quitter la piste par le chemin à droite. Le chemin monte assez sèchement avant un replat.
2. Orri de Carmajó (800m). Sur la gauche, belle cabane en pierres sèches parfaitement conservée. Continuer en face.
3. Bosc de Trenyer (829m). A la jonction avec la piste, la suivre sur la gauche. Après 350m, continuer sur la piste à gauche.
4. Fornols (687m). Laisser le chemin qui part à droite et descendre à gauche sur la piste pour la quitter à droite quelques mètres plus loin par la droite.
5. Chapelle Sant Cristau de Fornols. Revenir sur ses pas jusqu'à la piste et la descendre par la droite jusqu'au village.

Sur votre chemin...



 Orri de Carmajó (A)

 Chapelle Sant Cristau de Fornols (B)

Toutes les infos pratiques



Risque incendie

Attention : l'itinéraire transite dans un massif forestier sensible au risque incendie de forêt. Entre le 1er juillet et le 15 septembre, selon le niveau de risque, la circulation en voiture, à vélo, ou à pied est réglementée. Consulter le site de l'Etat afin de connaître le risque journalier et préparer au mieux votre itinéraire :

[Vigilance feux de forêts](#)

Comment venir ?

Accès routier

Depuis la D66, emprunter la D619 puis la D14 en direction de Campôme. Le parking se situe à l'entrée du village à droite, avant le pont sur la Castellane.

Sur votre chemin...



Orri de Carmajó (A)

Belle cabane de berger en pierres sèches, parfaitement conservée et abritée sous les mélèzes.

Crédit photo : OTI Conflent Canigó



Chapelle Sant Cristau de Fornols (B)

En 1688 l'ermitage de Fornols apparaît sous le nom de Hermita de Sant Christofol de Furnols. Il connaîtra différents ermites avant de subir les foudres de la révolution française. En 1790 les lois anticléricales supprimèrent tous les édifices religieux qui n'étaient pas des paroisses. Fornols fut condamné à fermer.

Crédit photo : OTI Conflent Canigó