

GR® 10, de Py à Marialles

Conflent Canigó - Py



Pic dels Set Homes et Roc de Marialles (© Bernard Frankel - CD66)

Une étape courte pour profiter longuement de ce petit coin de paradis nommé Marialles...

Cette étape est presque trop courte. Tant mieux ! Vous pourrez ainsi flâner dans les pelouses de Marialles. Ce petit coin de paradis, domine de plusieurs centaines de mètres les gorges de Cadí, hérissées d'aiguilles et de parois rocheuses. Promenez-vous le long de cette échine afin de mieux les admirer.

Infos pratiques

Pratique : Rando itinérante

Durée : 4 h

Longueur : 8.8 km

Dénivelé positif : 920 m

Difficulté : Difficile

Type : Étape

Thèmes : Espace naturel
protégé, Randonnée en
montagne

Itinéraire

Départ : Village, Py

Arrivée : Refuge de Marialles, Casteil

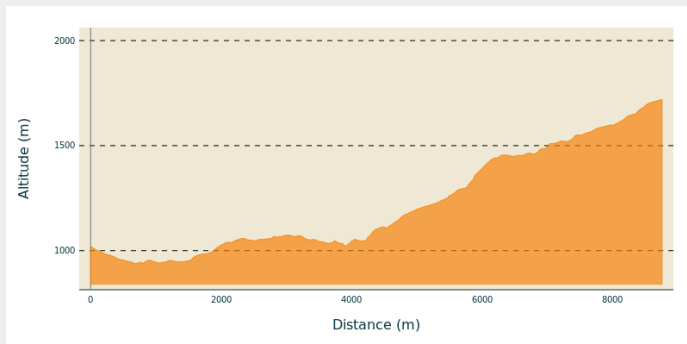
Balisage :  GR®

Communes : 1. Py

2. Sahorre


3. Casteil


Profil altimétrique




Altitude min 938 m

Altitude max 1719 m

D -  Py - Dos au restaurant et à la fontaine, prendre la rue de droite qui descend au jardin d'enfants. Croiser la route principale pour la retrouver juste en dessous. La suivre à gauche pendant 3 min, puis emprunter à droite la petite route du Camí de la Farga. Traverser la Rotjà puis le minuscule hameau de la Farga (960 m) et, 300 m après, partir sur le petit sentier à droite qui se promène tranquillement entre bois et découverts. Traverser quelques langues d'éboulis et s'élever un peu pour rejoindre le terminus de la route.

1 -  Coll de Jou (1125 m) - Traverser la piste et partir à droite sur un petit chemin montant vers une citerne. Il grimpe régulièrement dans la forêt de pins sylvestres et vient effleurer la piste dans une de ses épingles. Suivre alors le sentier de gauche, horizontal. Il traverse rapidement un petit ru et grimpe raide en lacets à la crête rocheuse des Esquerdes

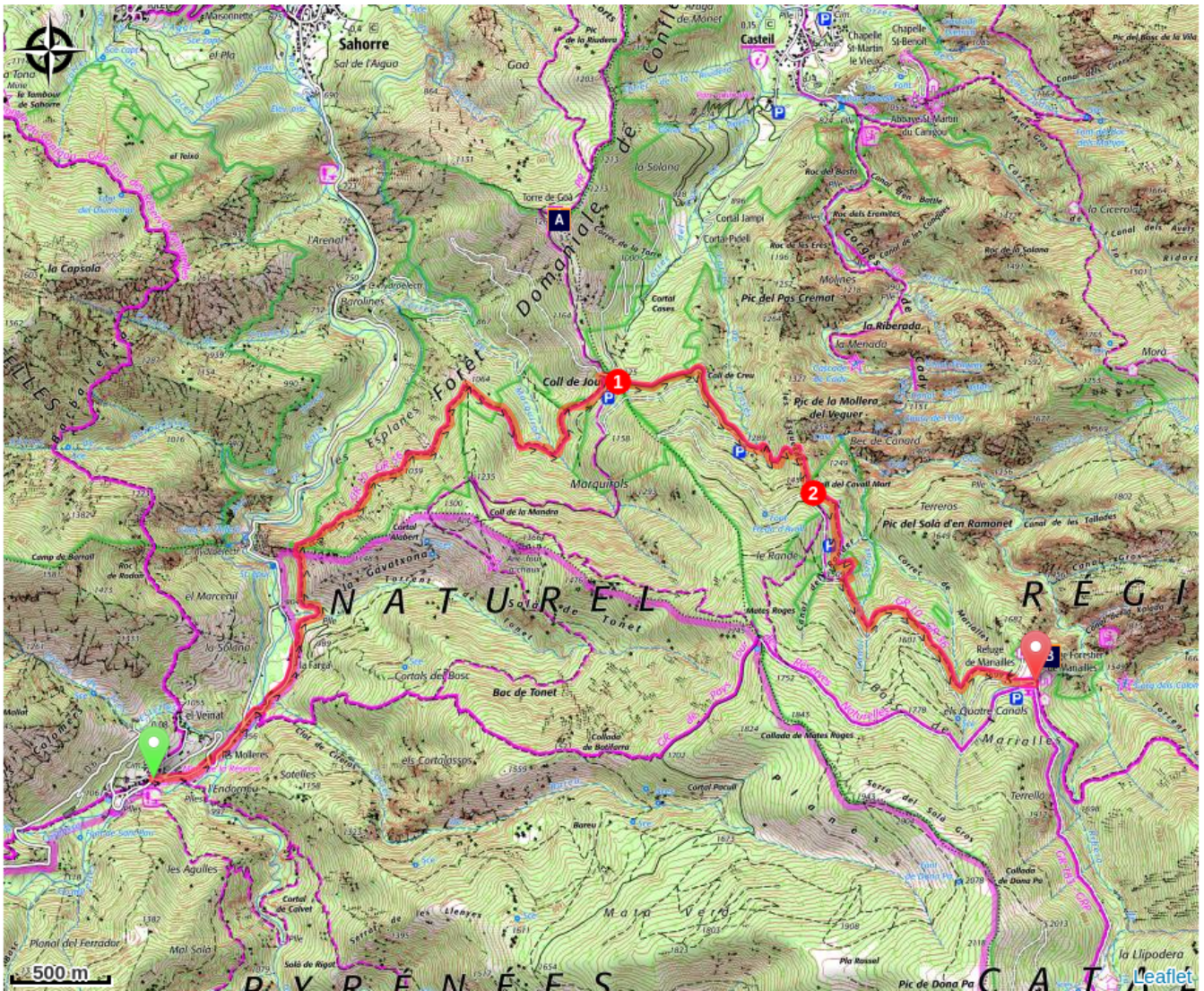
2 -  Coll del Cavall Mort (1456 m) - Poursuivre à gauche le long d'un petit canal puis le quitter un court instant pour aller visiter une pairie en contrebas (ruines). À un petit carrefour de chemins, prendre à gauche pour s'élever vers un nouveau canal, puis dans la sapinière. Déboucher sur un beau chemin, à 50 m refuge de Marialles (1700 m).

Cet itinéraire fait partie des 1000 km de GR® et GR®P du Département des Pyrénées-Orientales. GR® et GR®P sont des marques déposées par la Fédération Française de Randonnée Pédestre et le balisage de cet itinéraire est réalisé par les bénévoles du [Comité Départemental de la Fédération Française de Randonnée](#)

Pédestre des Pyrénées-Orientales.



Sur votre chemin...



 Torre de Goà (A)

 Roc de Marialles (B)

Toutes les infos pratiques



Itinéraire inscrit au Plan Départemental des Itinéraires de Promenade et de Randonnée des Pyrénées-Orientales

Le PDIPR est un outil de protection juridique des tracés qui recense les itinéraires ouverts à la randonnée pédestre, équestre et VTT. Il vise ainsi à favoriser la découverte des sites naturels et des paysages ruraux en développant la pratique de la randonnée. Pour être inscrit à ce plan, un itinéraire doit répondre à un ensemble de critères de qualité en terme d'aménagement et de gestion.



Risque incendie

Attention : l'itinéraire transite dans un massif forestier sensible au risque incendie de forêt. Entre le 1er juillet et le 15 septembre, selon le niveau de risque, la circulation en voiture, à vélo, ou à pied est réglementée. Consulter le site de l'Etat afin de connaître le risque journalier et préparer au mieux votre itinéraire : [Vigilance feux de forêts](#)

⚠ Recommandations

Caractéristiques - Une courte étape de moyenne montagne sur sentiers ombragés. Un bon dénivelé tout de même.

Abri - Pas d'abri.

Eau - Petits ruisseaux sur le parcours (pastilles purificatrices).

Échappatoires - Du Coll de Jou par la petite route direction Casteil.

Comment venir ?

Transports

Retrouvez tous les transports en commun liO sur www.laregion.fr
Sinon, pensez au covoiturage !

Accès routier

Depuis Perpignan suivre la N116 jusqu'à Villefranche-de-Conflent puis la D6 jusqu'à Py.

Parking conseillé

Entrée du village, Py.

Zones de sensibilité environnementale

Le long de votre itinéraire, vous allez traverser des zones de sensibilité liées à la présence d'une espèce ou d'un milieu particulier. Dans ces zones, un comportement adapté permet de contribuer à leur préservation. Pour plus d'informations détaillées, des fiches spécifiques sont accessibles pour chaque zone.

Réserve de chasse et de faune sauvage du Canigou (RCFS)

Période de sensibilité : Janvier, Février, Mars, Avril, Mai, Juin, Juillet, Août, Septembre, Octobre, Novembre, Décembre

Contact :

Office National des Forêts

Frédéric CAMPREDON

Tél : 06 23 54 47 94

Syndicat Mixte du Canigó Grand Site

Tél : 04 68 96 45 86 - 06 29 85 62 79

E-mail : contact@canigo-grandsite.fr

Site : <https://www.canigo-grandsite.fr>

*Les RCFS ont vocation à **protéger des milieux naturels indispensables et des espèces menacées.***

Y sont interdits :

- **Les engins à moteur hors des voies ouvertes à la circulation**
- **Survol en dessous de 300m**
- **Les feux, et le camping en dehors des aménagements**
- **Les actions de brûlage sans autorisation**
- **L'introduction d'animaux domestiques à l'exception de ceux autorisés pour la randonnée**
- **Les chiens non tenus en laisse**
- Les activités sportives susceptibles de porter atteinte à la tranquillité des espèces patrimoniales

—
Arrêté préfectoral complet disponible [ici](#)

Réserve naturelle nationale de Py

Période de sensibilité : Janvier, Février, Mars, Avril, Mai, Juin, Juillet, Août, Septembre, Octobre, Novembre, Décembre

Contact : Réserve naturelle nationale de Py

Bureaux de la réserve naturelle

66360 Py

Tél : 04 68 96 29 37

E-mail : py@espaces-naturels.fr

Site : <https://www.reserves-naturelles-catalanes.org/les-reserves/reserve-naturelle-de-py>

Pour assurer la pérennité de cet espace naturel protégé, il convient de respecter la réglementation en vigueur :

Sont interdits :

- les chiens même tenus en laisse,
- la cueillette des fleurs et la collecte de fossiles ou et de minéraux,
- le feu,
- la circulation de véhicules à moteurs,
- l'abandon de déchets,
- le camping.

Gypaète Barbu - Mariailles

Période de sensibilité : Janvier, Février, Mars, Avril, Mai, Juin, Juillet, Novembre, Décembre

Contact :

Syndicat Mixte du Canigó Grand Site

Tél : 04 68 96 45 86 - 06 29 85 62 79

E-mail : contact@canigo-grandsite.fr

Site : <https://www.canigo-grandsite.fr/>

Secteurs :

Las Bougnègues, Petit Yosémite, Ramonet

- Chaque année :

l'escalade est interdite du 1er novembre au 28 février.

- En 2023, le Gypaète barbu ayant nidifié sur le secteur :

l'escalade est également interdite du 1er mars au 15 août.

- Suite à l'envol du jeune :

Vous pourrez fréquenter ce secteur du 16 août au 31 octobre 2023.

Gypaète Barbu - Mariailles

Période de sensibilité : Janvier, Février, Novembre, Décembre

Contact :

Syndicat Mixte du Canigó Grand Site

Tél : 04 68 96 45 86 - 06 29 85 62 79

E-mail : contact@canigo-grandsite.fr
Site : <https://www.canigo-grandsite.fr/>

Secteurs :

Yosémitte du haut, Ensa, Roc de Marialles, Lippe au derche-secteur refuge

- Chaque année :

l'escalade est interdite du 1er novembre au 28 février.

- Cette année, aucun couple de Gypaète n'ayant nidifié sur ce secteur :

l'escalade est autorisée du 1er mars au 31 octobre

***i* Lieux de renseignement**

Office de tourisme intercommunal
Conflent Canigó
10 place de la République, 66500
Prades

info@tourisme-canigou.com

Tel : +33 (0)4 68 05 41 02

<http://www.tourisme-canigou.com>



Sur votre chemin...



Torre de Goà (A)

Installée à 1268 m d'altitude, elle fait partie d'un réseau de tours à signaux disséminé partout dans le département. Servant de lieu d'observation, de transmission de messages ou de défense, elles étaient bâties sur des reliefs difficiles d'accès et de telle façon qu'elles puissent être visibles des tours voisines afin de diffuser rapidement des messages d'alerte. La Torre de Goà, située entre la vallée du Tech et du Llech, daterait du XIIIe siècle et transmettait des messages en direction de la tour de Rabastanys, implantée au bout de la crête de Sahorre. Celle-ci servait à informer, en bout de chaîne, la ville fortifiée de Villefranche-de-Conflent. D'un diamètre de 12 m, elle comprend deux étages et huit créneaux.

Crédit photo : © Bernard Frankel - CD66



Roc de Marialles (B)

Ces grandes falaises siliceuses, entourées de pins à crochets et de bouleaux, surplombent le refuge et les jasses de Marialles, ainsi que les gorges du Cadí. Ce site, majestueux, est bien connu des amateurs d'escalade qui sont nombreux à se frotter à ses parois ! En effet, le Roc de Marialles et ses alentours offrent des parcours aux divers niveaux de difficulté destinés aux grimpeurs confirmés, comprenant une cinquantaine de voies. Non loin, « le petit Yosémite » est lui aussi bien connu des initiés pour sa vingtaine de voies assez techniques.

Crédit photo : © B. Frankel-CD66