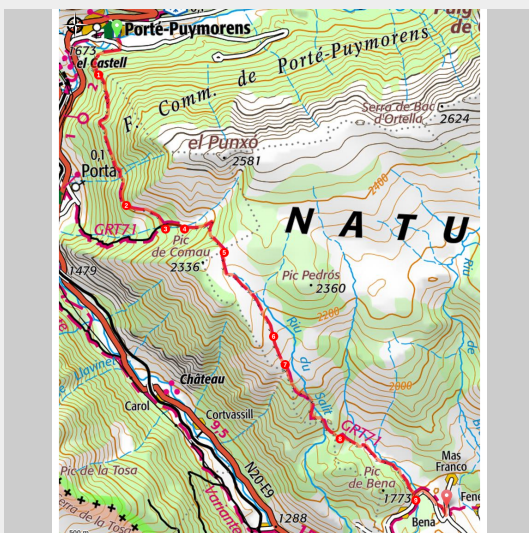


# Tour du Carlit, de Porté-Puymorens au Mas Franco

Pyrénées Cerdagne - Porté-Puymorens



Crêtes au-dessus de Bena (© Michel Castillo - CD66)

*Des vastes forêts de pins à crochets aux hameaux d'altitude, une étape montagnarde où la Cerdagne dévoilera ses plus beaux atours.*

La première moitié de cette étape initiale, bien ombragée, autorise un départ un peu tardif, pour ceux qui viendraient de loin, ou par le train. Quelques belles prairies permettent de souffler un peu, à l'ombre d'un magnifique pin à crochets ancestral. La descente, d'une traite mais jamais bien raide, sur la soulane du massif, entre bosquet de pins et de bouleaux et boules de granit orangées, permet d'atteindre le Recoin, petit plateau d'altitude où subsistent quatre hameaux et un gîte accueillant.

## Infos pratiques

---

Pratique : Rando itinérante

---

Durée : 5 h 15

---

Longueur : 11.7 km

---

Dénivelé positif : 753 m

---

Difficulté : Difficile

---

Type : Étape

---

Thèmes : Hors des sentiers battus, Randonnée en montagne

# Itinéraire

**Départ** : Camping, Porté-Puymorens

**Arrivée** : Mas Franco, Enveitg

**Balisage** :  GR®P

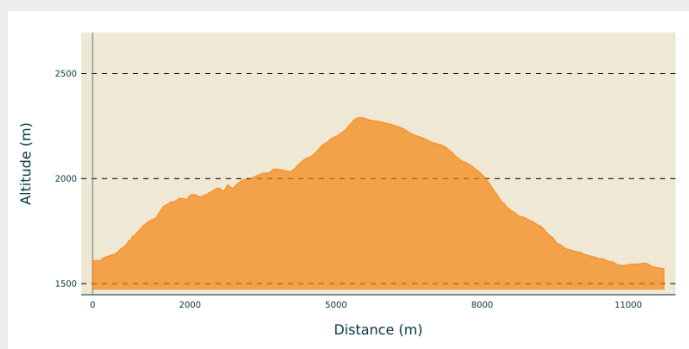
**Communes** : 1. Porté-Puymorens

2. Porta


3. Enveitg


4. Latour-de-Carol


## Profil altimétrique




Altitude min 1571 m  
Altitude max 2291 m


**D -  Camping (1600 m)** - Dos à l'accueil, traverser la rivière et emprunter sur 100 m la petite route forestière interdite à la circulation. Dans sa première courbe à gauche, prendre à droite le sentier en sous bois. Franchir un petit ruisseau et le longer un temps vers l'aval avant de s'élever. Les pins à crochets et les rhododendrons remplacent rapidement les bouleaux, et quelques courts lacets permettent de gagner de la hauteur.

**1 -  Sentier surplombant la vallée du Carol (1750 m)** - Après une petite clairière herbeuse, s'ensuit une longue traversée peu déclinée avec de courtes fenêtres sur la vallée du Campcardós.

**2 -  Côte 2025 (2025 m)** - Virer à gauche et sortir de la forêt, au-dessus du grand plat herbeux de la coma Pregona. 5mn plus tard, de retour en forêt, veiller à bien prendre le sentier de droite qui descend un peu.

**3 -  Coma Pregona (2043 m)** - Prendre le sentier qui monte tranquillement à gauche. Pas toujours bien marqué, il vous faudra être attentif au balisage.

**4 -  Petit ruisseau (2110 m)** - Remonter en oblique à gauche la prairie pour retrouver, à l'orée du bois, le balisage et le sentier. Il s'élève maintenant plus nettement avant de tourner en épingle à droite. Le sentier se dédouble parfois et, par une trouée à gauche (hors sentier mais balisée).

**5 -  Coll de l'Home Mort (2289 m)** - Franchir la double clôture et, par un détour à droite, contourner la zone humide du ras de Salit. Cinquante mètres avant la forêt,

repiquer à gauche, en descente douce, dans un parterre de petits blocs de granit et de genévriers bas. Sur cette portion hors sentier, bien suivre le balisage, en restant toujours à droite du petit ruisseau et en ne s'en éloignant que très progressivement.

**6 - 🚧 Côte 2175 m (2175 m)** - Retrouver entre les genêts un sentier bien marqué. Celui-ci franchit bientôt une clôture et arrive à un petit plat avec un gros rocher.

**7 - 🚧 Cabane du Roc Grimau (2080 m)** - Passer 200 m sous la cabane et 5 min après, au milieu d'amas granitiques, la descente devient plus franche et on aperçoit toute la fin du parcours du jour. Traverser deux fois le petit torrent de Salit avant de s'en éloigner à droite. Atteindre le fond du vallon, passer la clôture et le ruisseau pour le suivre à droite. Poursuivre à gauche, entre les boules de granite, les bouleaux et les belles pelouses.

**8 - 🚧 Petit col (1780 m)** - Franchir un muret et la clôture et descendre à gauche les prairies piquées de pins à crochets et de bouleaux.

**9 - 🚧 Riu de Bena (1590 m)** - Au carrefour du sentier avec une petite route, prendre à gauche au milieu des prés, sur 500 m. Dans un virage à droite, prendre à gauche un sentier qui coupe un détour de la route pour la retrouver au niveau d'un petit carrefour. Rejoindre en 10 min à gauche le Mas Franco (1489 m).

Cet itinéraire fait partie des 1000 km de GR® et GR®P du Département des Pyrénées-Orientales. GR® et GR®P sont des marques déposées par la Fédération Française de Randonnée Pédestre et le balisage de cet itinéraire est réalisé par les bénévoles du [Comité Départemental de la Fédération Française de Randonnée Pédestre des Pyrénées-Orientales](#).



# Sur votre chemin...



# Toutes les infos pratiques



## Itinéraire inscrit au Plan Départemental des Itinéraires de Promenade et de Randonnée des Pyrénées-Orientales

Le PDIPR est un outil de protection juridique des tracés qui recense les itinéraires ouverts à la randonnée pédestre, équestre et VTT. Il vise ainsi à favoriser la découverte des sites naturels et des paysages ruraux en développant la pratique de la randonnée. Pour être inscrit à ce plan, un itinéraire doit répondre à un ensemble de critères de qualité en terme d'aménagement et de gestion.



## Risque incendie

Attention : l'itinéraire transite dans un massif forestier sensible au risque incendie de forêt. Entre le 1er juillet et le 15 septembre, selon le niveau de risque, la circulation en voiture, à vélo, ou à pied est réglementée. Consulter le site de l'Etat afin de connaître le risque journalier et préparer au mieux votre itinéraire : [Vigilance feux de forêts](#)

## ⚠️ Recommandations

**Caractéristiques** - Pas de pente raide, sentiers confortables, première moitié bien ombragée, deux sections hors sentier où il faudra être bien attentif pour suivre le balisage (délicat par temps de brouillard). Plus de neige en juin. Bien pour un départ un peu tardif en journée.

**Abri** - Cabane de Roc Grimau, aux deux tiers de l'étape.

**Eau** - Pas de source mais petits ruisseaux sur le parcours (pastille purificatrice).

**Echappatoires** - Possibilité d'arrêter le tour en fin d'étape, en rejoignant en taxi ou à pied (1h30) Enveitg et la gare de Latour-de-Carol.

Comment venir ?

Transports

Retrouvez tous les transports en commun liO, dont le Train Jaune, sur [www.laregion.fr](http://www.laregion.fr)  
Réservez votre train de nuit au départ de Paris et à destination de Latour-de-Carol sur [www.oui.sncf](http://www.oui.sncf)

Sinon, pensez au covoiturage !

Accès routier

Depuis Mont-Louis prendre direction Saillagouse puis Ur et remonter la N20 jusqu'à l'entrée ouest du village de Porté-Puymorens.

## Parking conseillé

Parking devant le camping, Porté-Puymorens.

### **i** Lieux de renseignement

Office de tourisme communautaire  
Pyrénées Cerdagne  
1 place del Roser, 66800 Saillagouse  
tourisme@pyrenees-cerdagne.com  
Tel : +33 (0)4 68 04 15 47  
<http://www.pyrenees-cerdagne.com>

