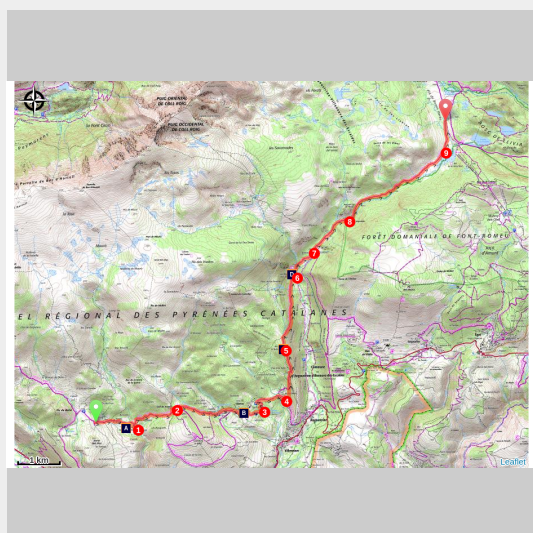


Tour du Carlit, du Mas Franco aux Bouillouses

Pyrénées Cerdagne



Les deux pics de Coll Roig (© Bernard Frankel - CD66)

Cette étape de moyenne montagne vous

Infos pratiques

emmènera à la découverte des richesses culturelles de la Cerdagne.

Pour cette étape de moyenne montagne, mieux vaut être matinal. Cela permettra d'apprécier pleinement la première partie de l'étape : découverte des hameaux bucoliques de Feners et de Brangolí, montée charmeuse au Coll de Jouell et au village de Dorres. La chapelle de Sant Martí d'Envalls sera atteinte à la fraîcheur des bouleaux, avant la remontée de la vallée d'Angoustrine par le camí ramader. En fin d'étape, les pelouses du pla de Bones Hores nous feront découvrir l'immense Bollosa où se reflètent les Perics.

Pratique : Rando itinérante

Durée : 6 h 30

Longueur : 16.0 km

Dénivelé positif : 904 m

Difficulté : Difficile

Type : Étape

Thèmes : Espace naturel protégé, Histoire et patrimoine, Randonnée en montagne

Itinéraire

Départ : Mas Franco, Enveitg

Arrivée : Refuge des Bouillouses, Les Angles

Balisage :  GR®P

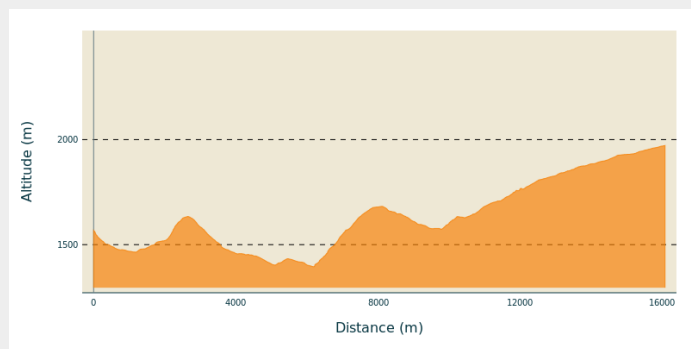
Communes : 1. Enveitg

2. Dorres

3. Angoustrine-Villeneuve-des-Escaldes


4. Font-Romeu-Odeillo-Via


Profil altimétrique



Altitude min 1395 m

Altitude max 1972 m

D -  Mas Franco (1577 m) - Remonter la petite route sur 500 m et, peu avant le petit carrefour de la veille, descendre à droite, en direction du hameau de Feners. En suivant, la petite ligne électrique à travers prés, atteindre les premières maisons et, 100 m à droite, la petite route. La suivre à gauche pour arriver au quatrième hameau du Recoin.

1 -  Brangolí (1455 m) - Monter à gauche où un bon sentier prend le relais. Passer entre la chapelle et le cimetière puis grimper entre prés et bosquets. Laisser une petite variante à droite, puis déboucher sur un croisement. Prendre à gauche

pour rejoindre, à 100 m, un petit chemin.

2 - 🚧 Coll de Jouell (1629 m) - Laisser à droite un sentier puis le chemin pour descendre par le sentier de gauche. Franchir un petit ruisseau et, par un large sentier pavé, atteindre la chapelle la Mageta et les premières maisons de Dorres. Traverser le village en suivant le balisage jusqu'à l'église Saint-Jean de Dorres, la fontaine et le gîte-hôtel bistrot (1455 m). Par la première à droite, puis la deuxième à droite puis à gauche, rejoindre les bains thermaux.

3 - 🚧 Bains de Dorres (1405 m) - Dos à l'entrée, monter à gauche, par un petit chemin avec des lampadaires, au parking du haut et suivre la route à droite. Couper à droite un détour de la route et suivre la route jusqu'à un petit escalier qui monte sur votre gauche

4 - 🚧 Les Escaldes (1415 m) - Au niveau de l'escalier garder la droite jusqu'à arriver à un grand réservoir d'eau et prendre, à sa droite, le sentier qui atteint bientôt la croupe de l'ancienne moraine, en ignorant des débuts de sentier à gauche. Passer à proximité de l'ancien petit canal d'irrigation, franchir un portillon.

5 - 🚧 Abri de Nartigues (1675 m) - Toujours dans la même direction, rejoindre ensuite un chemin. Le suivre à droite, en descente, puis franchir une barrière.

6 - 🚧 Chapelle Sant Martí d'Envalls (1585 m) - Monter à gauche vers la petite cabane et poursuivre à droite, par un large sentier. Franchir ensuite un torrent par un petit pont de pierres et passer une barrière. Poursuivre à travers prairies (anciens orris à gauche).

7 - 🚧 Rivière d'Angoustrine (1650 m) - Traverser la rivière au niveau d'une petite retenue d'eau et poursuivre dans la même direction la montée. Dépasser les pelouses du Pla de Miró puis pénétrer dans le sous-bois.

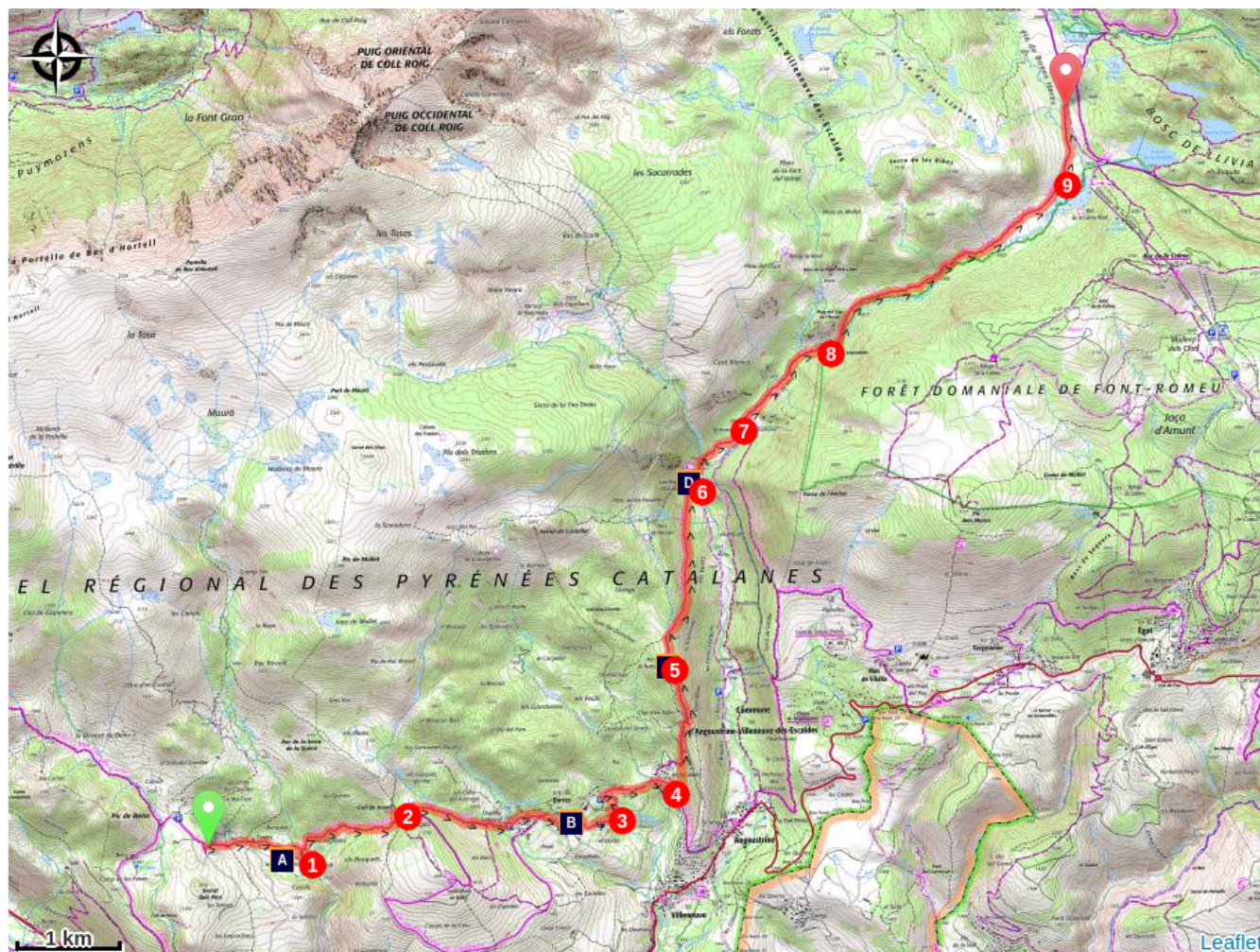
8 - 🚧 Pont dels Empedrats (1735 m) - Traverser la rivière puis la longer longuement dans une forêt de pins à crochets de plus en plus clairsemée. À la sortie de la forêt, le sentier domine le grand plat avec, à 300 m à droite, le petit refuge et le télésiège.


9 - 🚧 Calma Nord (1940 m) - Traverser ensuite un ruisseau et rejoindre une petite piste pour remonter le Pla de Bones Hores jusqu'au pied du barrage des Bouillouses (2016 m).

Cet itinéraire fait partie des 1000 km de GR® et GR®P du Département des Pyrénées-Orientales. GR® et GR®P sont des marques déposées par la Fédération Française de Randonnée Pédestre et le balisage de cet itinéraire est réalisé par les bénévoles du [Comité Départemental de la Fédération Française de Randonnée Pédestre des Pyrénées-Orientales](#).



Sur votre route...



-  Dolmen d'en Caballer (A)
-  Abri de Nartigues (C)

-  Dorres (B)
-  Chapelle Sant Martí d'Envalls (D)

Toutes les informations pratiques



Itinéraire inscrit au Plan Départemental des Itinéraires de Promenade et de Randonnée des Pyrénées-Orientales

Le PDIPR est un outil de protection juridique des tracés qui recense les itinéraires ouverts à la randonnée pédestre, équestre et VTT. Il vise ainsi à favoriser la découverte des sites naturels et des paysages ruraux en développant la pratique de la randonnée. Pour être inscrit à ce plan, un itinéraire doit répondre à un ensemble de critères de qualité en terme d'aménagement et de gestion.

⚠️ Recommandations

Caractéristiques - Pas de pente raide ; étape semi ombragée (1er et 3e quart) ; une longue section pierreuse et humide un peu malcommode (17 à 19) ; plus de neige début juin. Départ matinal conseillé.

Abri - abris répartis sur toute l'étape : village de Dorres, petits abris de Nartigues et de Sant Martí d'Envalls, petit refuge de la Calma Nord et de Pradeilles à proximité.

Eau - Source à Dorres, et ruisseaux (pastille purificatrice).

Echappatoires - Possibilité de s'arrêter à Dorres (route), à Sant Martí d'Envalls (1h de marche vers Angoustrine) ou en fin d'étape, aux Bouillouses (navette ou taxi selon saison).

Comment venir ?

Transports

Retrouvez tous les transports en commun liO, dont le Train Jaune, sur www.laregion.fr
Réservez votre train de nuit au départ de Paris et à destination de Latour-de-Carol sur www.oui.sncf

Sinon, pensez au covoiturage !

Accès routier

Depuis Mont-Louis, suivre la N116 jusqu'à Bourg-Madame puis la N20 jusqu'à Enveitg. Dans Enveitg emprunter une petite route jusqu'à Bena.

Stationnement

A proximité du Mas Franco, Enveitg

i Lieux de renseignement

Office de tourisme communautaire
Pyrénées Cerdagne
1 place del Roser, 66800 Saillagouse
tourisme@pyrenees-cerdagne.com
Tel : +33 (0)4 68 04 15 47
<http://www.pyrenees-cerdagne.com>



Sur votre route...



Dolmen d'en Caballer (A)

Ce vestige du néolithique érigé à 1520 m d'altitude sur les pentes de la montagne de Belloc, se trouve dans le hameau éponyme sur la commune d'Enveigt en Cerdagne. Le dolmen, classé aux monuments historiques, est une chambre funéraire rectangulaire, la large dalle horizontale qui la recouvrait est cassée. On pense que le mégalithe était entouré d'un grand tumulus de pierres qui s'est affaissé avec le temps. Le dolmen est tout près du GR® dans un champ non cultivé, son accès est indiqué.

Crédit : (c) Alexandre Bouzan - CD66



Dorres (B)

Dorres est un typique village de montagne tout en granit et à l'atmosphère poétique. La vie y est calme et paisible été comme hiver. Le village a conservé un riche patrimoine architectural et une certaine authenticité. Pour comprendre ce village et les gens qui y vivent, il faut visiter le petit musée du granit qui retrace la vie des tailleurs de pierre. Dans la partie basse, au bout d'une petite route qui semble se perdre dans la nature, on découvre les célèbres bains romains exposés plein sud face à la plaine de Cerdagne et du Puigmal. Les eaux jaillissent du sol à 41° et plonger dans les bassins extérieurs ou se détendre dans les baignoires individuelles est un réel plaisir quand il fait froid dehors ou après une journée de ski ou de randonnée. Une relaxation luxueuse et méritée.

Crédit : © Michel Castillo - CD66



Abri de Nartigues (C)

Ce refuge non-gardé de taille modeste et de réalisation sommaire est posé sur une soulane sur la commune d'Angoustrine en Cerdagne à une hauteur de 1630 m d'altitude. Sur cette crête dénudée, les points de vue vers la plaine cerdane sont superbes. L'intérieur de l'abri est très minimaliste : murs de granit de 3x3 m et rien au sol pour s'isoler du froid. Les amoureux de « Into the Wild » peuvent transformer ce lieu nu en hôtel trois étoiles à condition d'emporter le nécessaire pour dormir et cuisiner. Au-delà de quatre, on est tout de même un peu à l'étroit. Les murs sont en bon état, on trouve facilement du bois à proximité et il y a même une source à côté. Mais il faut impérativement traiter l'eau car le refuge est sur une zone d'élevage.

Crédit : © Bernard Frankel - CD66



Chapelle Sant Martí d'Envalls (D)

Nichée dans la vallée d'Angoustrine et à proximité du ruisseau, la très belle chapelle de Sant Martí d'Envalls accueille le randonneur dans un cadre idyllique et propice à la méditation. Elle fut bâtie au XIIe siècle et suit le plan classique des églises romanes de Cerdagne : une nef unique voûtée d'un berceau en plein cintre, une abside semi-circulaire en cul-de-four, un clocher-mur à deux baies. Son mobilier intérieur a disparu hormis un autel régulièrement décoré, mais on appréciera l'entretien et la restauration de l'édifice, notamment son chevet. Tout près et à l'ombre, un espace avec tables et bancs est aménagé pour pique-niquer.

Crédit : © Bernard Frankel - CD66