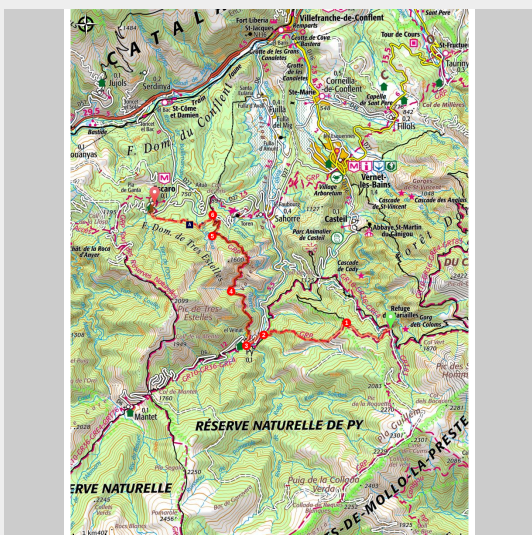



Tour des réserves naturelles, de Marialles à Escaro

Conflent Canigó - Casteil



Vue sur le Canigó entre les pins (© Bernard Frankel - CD66)

Une longue étape à la rencontre de la moyenne montagne méditerranéenne.

Après un bout de piste peu déclive et fort agréable dans la sapinière de Marialles, une longue descente soutenue risque de mettre à rude épreuve vos jambes de marcheur. S'en suivra une longue promenade sur le flanc est du Pic de Tres Estelles, fleurant bon la garrigue méditerranéenne, puis nord, dans les forêts de pins sylvestres. Vous rejoindrez en fin d'étape le petit village tranquille d'Escaro.

Infos pratiques

Pratique : Rando itinérante

Durée : 7 h 30

Longueur : 17.0 km

Dénivelé positif : 780 m

Difficulté : Très difficile

Type : Étape

Thèmes : Espace naturel protégé, Randonnée en montagne

Itinéraire

Départ : Refuge de Marialles, Casteil

Arrivée : Musée de la mine, Escaro

Balisage :  GR®  GR®P

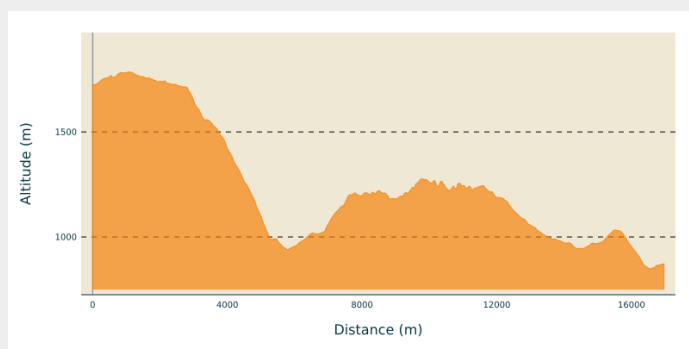
Communes : 1. Casteil

2. Py

3. Sahorre


4. Escaro


Profil altimétrique





Altitude min 849 m

Altitude max 1786 m

D -  Refuge de Marialles (1700 m) - Remonter, en 200 m, au petit col (1718 m) et suivre la deuxième piste à droite, en direction de Py. Celle-ci se profile d'abord en montée, puis en descente douces, ignorant un sentier à droite.

1 -  Mates Roges (1745 m) - La piste vire à gauche. Un petit kilomètre après, entamer la descente à droite, par un sentier bien raide. Dépasser la petite Collada de Botifarra puis contourner par la gauche les ruines d'une bergerie. Descendre alors en d'innombrables lacets serrés. À une nouvelle grange ruinée, vers 1300 m, ignorer la bifurcation en épingle à droite pour continuer la descente soutenue. Franchir un petit torrent par quelques pierres et, un peu plus bas, à une bifurcation, prendre à droite en épingle.

2 -  Petite route (940 m) - Emprunter le pont à gauche et remonter à la route principale, puis au village, à l'aide du balisage blanc et rouge, en coupant quelques détours de la route par des chemins plus directs.

3 -  Py (1035 m) - En rattrapant la rue principale, 50 m avant le restaurant et la fontaine (épicerie), virer à droite dans la Carrer d'Avall. Elle traverse bientôt le hameau del Veinat, monte à gauche et, à la dernière maison, un sentier prend la relève. Il attaque raide, au milieu des anciennes terrasses. Le sentier s'assagit et nous voilà bientôt à l'ombre des noisetiers et des bouleaux. Il navigue ensuite autour de la côte 1200 m.

4 -  Còrrec de Barballeixa et son *cortal* ruiné (1220 m, abri) - Le versant devient plus aride et fleurit bon le thym. Le sentier poursuit sa course, en corniche au

milieu des rochers. Passer à un tout petit abri et retrouver la fraîcheur de la forêt de pins sylvestres. Déboucher sur un petit promontoire.

5 - 🚧 Troc de Laric (1150 m) - Suivre le chemin, ignorer une bifurcation à droite vers le Tambour de Sahorre et descendre en deux lacets à la bifurcation de GR®T et GR®P.

6 - 🚧 Les Costes (990 m) - Virer en épingle à gauche, sur un ancien chemin, en direction d'Escaro. Franchir un petit torrent par quelques pierres et rejoindre un chemin, à suivre à gauche. Passer sur le site minier du Clot dels Meners (abri). Dans une clairière le chemin s'interrompt ; un sentier prend la relève à gauche pour s'élever dans les bois. À la bifurcation, suivre le sentier de droite. Puis de chemins en sentiers redescendre à la route (D 27c), à emprunter à gauche pour remonter à Escaro (872 m).

Cet itinéraire fait partie des 1000 km de GR® et GR®P du Département des Pyrénées-Orientales. GR® et GR®P sont des marques déposées par la Fédération Française de Randonnée Pédestre et le balisage de cet itinéraire est réalisé par les bénévoles du [Comité Départemental de la Fédération Française de Randonnée Pédestre des Pyrénées-Orientales](#).



Sur votre chemin...



 Anciennes mines d'Escaro (A)

Toutes les infos pratiques



Itinéraire inscrit au Plan Départemental des Itinéraires de Promenade et de Randonnée des Pyrénées-Orientales

Le PDIPR est un outil de protection juridique des tracés qui recense les itinéraires ouverts à la randonnée pédestre, équestre et VTT. Il vise ainsi à favoriser la découverte des sites naturels et des paysages ruraux en développant la pratique de la randonnée. Pour être inscrit à ce plan, un itinéraire doit répondre à un ensemble de critères de qualité en terme d'aménagement et de gestion.



Risque incendie

Attention : l'itinéraire transite dans un massif forestier sensible au risque incendie de forêt. Entre le 1er juillet et le 15 septembre, selon le niveau de risque, la circulation en voiture, à vélo, ou à pied est réglementée. Consulter le site de l'Etat afin de connaître le risque journalier et préparer au mieux votre itinéraire : [Vigilance feux de forêts](#)

⚠️ Recommandations

Caractéristiques - À l'exception d'une longue descente raide et soutenue en première partie qui fatiguera vos genoux, une étape plus tranquille sur sentiers et petites pistes, en partie ombragée.

Abri - Petits abris en 4 et 30 min après, puis en 6 au Clot dels Meners.

Eau - Fontaine à Py.

Echappatoires - De Py, par la route, vers Villefranche-de-Conflent, Prades ou Olette ; de les Costes en 6 par le GR®P Ronde du Canigó vers le Coll de Fins, puis la route pour Sahorre ou Escaro ; enfin, au terme de l'étape, par la route vers Joncet et Olette ou Prades.

Comment venir ?

Transports

Retrouvez tous les transports en commun liO sur www.laregion.fr
Sinon, pensez au covoiturage !

Zones de sensibilité environnementale

Le long de votre itinéraire, vous allez traverser des zones de sensibilité liées à la présence d'une espèce ou d'un milieu particulier. Dans ces zones, un comportement adapté permet de contribuer à leur préservation. Pour plus d'informations détaillées, des fiches spécifiques sont accessibles pour chaque zone.

Réserve naturelle nationale de Py

Période de sensibilité : Janvier, Février, Mars, Avril, Mai, Juin, Juillet, Août, Septembre, Octobre, Novembre, Décembre

Contact : **Réserve naturelle nationale de Py**

Bureaux de la réserve naturelle
66360 Py

Tél : 04 68 96 29 37

E-mail : py@espaces-naturels.fr

Site : <https://www.reserves-naturelles-catalanes.org/les-reserves/reserve-naturelle-de-py>

Pour assurer la pérennité de cet espace naturel protégé, il convient de respecter la réglementation en vigueur :

Sont interdits :

- les chiens même tenus en laisse,
- la cueillette des fleurs et la collecte de fossiles ou et de minéraux,
- le feu,
- la circulation de véhicules à moteurs,
- l'abandon de déchets,
- le camping.

Réserve de chasse et de faune sauvage du Canigou (RCFS)

Période de sensibilité : Janvier, Février, Mars, Avril, Mai, Juin, Juillet, Août, Septembre, Octobre, Novembre, Décembre

Contact :

Office National des Forêts

Frédéric CAMPREDON

Tél : **06 23 54 47 94**

Syndicat Mixte du Canigó Grand Site

Tél : 04 68 96 45 86 - 06 29 85 62 79

E-mail : contact@canigo-grandsite.fr

Site : <https://www.canigo-grandsite.fr>

*Les RCFS ont vocation à **protéger des milieux naturels indispensables et des espèces menacées.***

Y sont interdits :

- **Les engins à moteur hors des voies ouvertes à la circulation**
- **Survol en dessous de 300m**
- **Les feux, et le camping en dehors des aménagements**
- **Les actions de brûlage sans autorisation**
- **L'introduction d'animaux domestiques à l'exception de ceux autorisés pour la randonnée**
- **Les chiens non tenus en laisse**
- Les activités sportives susceptibles de porter atteinte à la tranquillité des espèces patrimoniales

—
Arrêté préfectoral complet disponible [ici](#)

Gypaète Barbu - Marialles

Période de sensibilité : Janvier, Février, Novembre, Décembre

Contact :

Syndicat Mixte du Canigó Grand Site

Tél : 04 68 96 45 86 - 06 29 85 62 79

E-mail : contact@canigo-grandsite.fr

Site : <https://www.canigo-grandsite.fr/>

Secteurs :

Yosémite du haut, Ensa, Roc de Marialles, Lippe au derche-secteur refuge

- Chaque année :

l'escalade est interdite du 1er novembre au 28 février.

- Cette année, aucun couple de Gypaète n'ayant nidifié sur ce secteur :

l'escalade est autorisée du 1er mars au 31 octobre

***i* Lieux de renseignement**

Office de tourisme intercommunal
Conflent Canigó
10 place de la République, 66500
Prades

info@tourisme-canigou.com

Tel : +33 (0)4 68 05 41 02

<http://www.tourisme-canigou.com>



Sur votre chemin...



Anciennes mines d'Escaro (A)

Ces mines de fer furent en activité de 1843 à 1962, malgré des interruptions dans l'exploitation, en particulier entre 1930 et 1938.

Crédit photo : © OTI Conflent Canigó