


Tour des Pérics, du refuge des Camporells au refuge d'En Beys

Pyrénées Catalanes - Formiguères



Lac des Camporells, Petit Péric, Grand Péric et Puig de la Portella Gran (© Bernard Frankel - CD66)

Entre steppe d'altitude et pentes vertigineuses, basculez des Pyrénées catalanes aux Pyrénées ariégeoises !

Direction la Haute-Ariège depuis les Camporells, par un chemin en crête magnifique avec une vue « d'en haut » sur la Réserve Nationale d'Orlu.

Infos pratiques

Pratique : Rando itinérante

Durée : 4 h 45

Longueur : 11.1 km

Dénivelé positif : 575 m

Difficulté : Difficile

Type : Étape

Thèmes : Au bord de l'eau, Espace naturel protégé, Hors des sentiers battus, Randonnée en montagne

Itinéraire

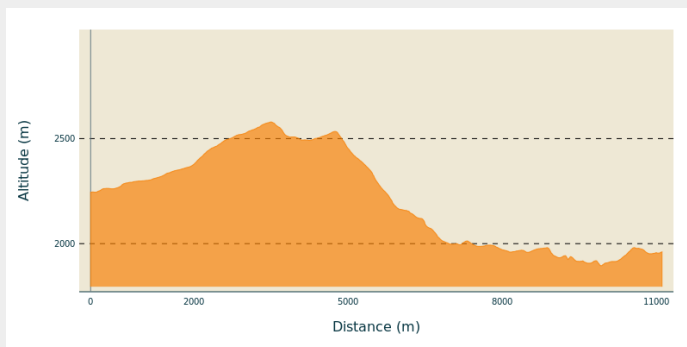
Départ : Refuge des Camporells, Formiguères

Arrivée : Refuge d'En Beys, Orlu (Ariège)


Balisage :  GR®  GR®P


Communes : 1. Formiguères
2. Fontrabieuse


Profil altimétrique





Altitude min 1895 m
Altitude max 2579 m

D -  Refuge des Camporells (2240 m) - Prendre le sentier à droite en sortant du refuge. Au du Ras de la Sal (2314 m) laisser le Tour du Capcir à droite et poursuivre à gauche par le sentier qui monte à travers les pelouses en direction du refuge d'En Beys. Le sentier prend pied sur la crête frontalière entre les Pyrénées-Orientales et l'Ariège, à quelques mètres en contrebas du Pic de Mortiers. Le balisage ne passe pas au sommet mais le paysage vaut le détour.

1 -  Pic de Mortiers (2605 m) - Le paysage s'ouvre sur la profonde vallée d'Orlu. Le sentier suit la crête puis contourne le Puig de Terrers (2540 m) par la droite. A 2520 m, au début de la descente, le sentier tourne à 90° sur la gauche pour rejoindre le Coll de Terrers.

2 -  Coll de Terrers (2407 m) - Plonger plein ouest dans la vallée d'Orlu par le sentier qui se présente d'abord en une grande traversée puis ensuite en lacets à forte pente. Environ 200 m de dénivelé plus bas, le sentier part plus progressivement à flanc de montagne, contournant largement par le bas la cabane de la Jasse des Espagnols, puis passe juste dans la Jasse de Delà.

3 -  Cabane de Mortès (1965 m) - Continuer à flanc,  le sentier chemine en balcon (prudence) sur la passade de Mortès avant de rejoindre le GR®7 venant du fond de la vallée d'Orlu.

4 -  Intersection GR®7 / GR®P (1910 m) - Poursuivre par le sentier à gauche qui monte vers le refuge d'En Beys.

Cet itinéraire fait partie des 1000 km de GR® et GR®P du Département des Pyrénées-Orientales. GR® et GR®P sont des marques déposées par la Fédération

Française de Randonnée Pédestre et le balisage de cet itinéraire est réalisé par les bénévoles du [Comité Départemental de la Fédération Française de Randonnée Pédestre des Pyrénées-Orientales](#).



Sur votre chemin...



Toutes les infos pratiques



Itinéraire inscrit au Plan Départemental des Itinéraires de Promenade et de Randonnée des Pyrénées-Orientales

Le PDIPR est un outil de protection juridique des tracés qui recense les itinéraires ouverts à la randonnée pédestre, équestre et VTT. Il vise ainsi à favoriser la découverte des sites naturels et des paysages ruraux en développant la pratique de la randonnée. Pour être inscrit à ce plan, un itinéraire doit répondre à un ensemble de critères de qualité en terme d'aménagement et de gestion.

Recommandations

Comment venir ?

Transports

Retrouvez tous les transports en commun liO sur www.laregion.fr
Réservez votre train de nuit au départ de Paris et à destination de Latour-de-Carol sur www.oui.sncf
Sinon, pensez au covoiturage !

Accès routier

Depuis Perpignan suivre la N116 jusqu'à Mont-Louis, puis la D118 jusqu'à Formiguères. Poursuivre jusqu'à la station de Formiguères. Une piste forestière mène ensuite jusqu'en haut de la station. Compter une heure et demi de marche pour arriver jusqu'au refuge des Camporells.

Parking conseillé

Parking en haut de la station, Formiguères.

i Lieux de renseignement

Office de tourisme de Formiguères
1 place de l'église, 66210 Formiguères

tourisme@formigueres.fr

Tel : +33 (0)4 68 04 47 35

<http://www.formigueres.fr>

