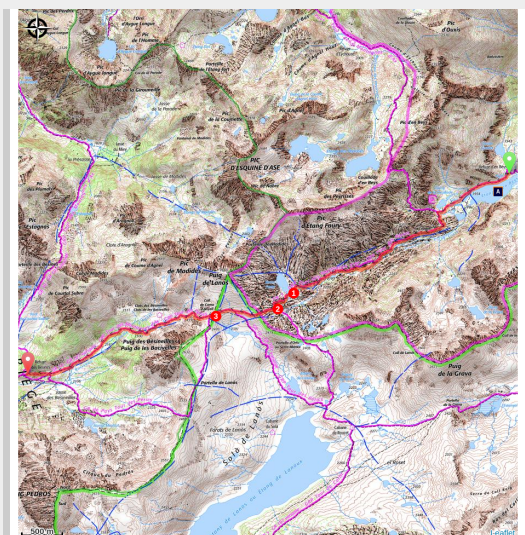



Tour des Pérics, du refuge d'En Beys au refuge des Bésines

Pyrénées Cerdagne - Angoustrine-Villeneuve-des-Escaldes



L'étang d'En Beys (© Bernard Frankel - CD66)

De la sauvage vallée d'Orlu aux confins de la Haute-Ariège.

Une belle journée de randonnée entre la vallée encaissée du Faury et l'ouverture du grand plateau du Lanoux, agrémentée d'une vue imprenable sur le lac du même nom et le sommet du Carlit.

Infos pratiques

Pratique : Rando itinérante

Durée : 3 h 45

Longueur : 7.8 km

Dénivelé positif : 587 m

Difficulté : Difficile

Type : Étape

Thèmes : Au bord de l'eau, Espace naturel protégé, Hors des sentiers battus, Randonnée en montagne

Itinéraire

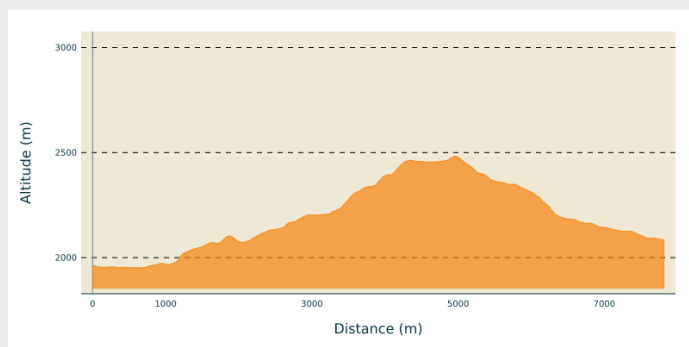
Départ : Refuge d'En Beys, Orlu (Ariège)

Arrivée : Refuge des Bésines, Mérens-les-Vals (Ariège)


Balisage :  GR®  GR®P

Communes : 1. Angoustrine-Villeneuve-des-Escalades


Profil altimétrique




Altitude min 1952 m
Altitude max 2484 m

D -  Refuge d'En Beys (1970 m) - Longer vers l'amont la rive gauche de l'étang d'En Beys. Au bout de celui-ci, suivre le sentier à gauche en direction de l'étang Faury. Le chemin longe un instant le ruisseau, le traverse en aval d'un premier petit étang, l'Estagnol du Saut, puis s'engage dans la montée d'un raide éboulis de gros blocs. Poursuivre ensuite en cheminant dans le fond de vallée, entre pierriers et pelouses, en longeant et traversant à plusieurs reprises le ruisseau de l'étang Faury. Le sentier passe un replat herbeux (2200 m) où le ruisseau serpente de vasque en vasque puis se glisse dans un défilé au milieu de grands blocs. Il monte à droite par un court raidillon.

1 -  Etang Faury (2312 m) - Traverser le déversoir de l'étang et monter immédiatement en direction de la grande Portella d'Orlu.  Quelques passages rocheux méritent attention.

2 -  Intersection GR®7 / GR®P (2400 m) - Laisser à gauche le GR®7 au profit du sentier qui monte tout droit en direction du refuge des Bésines, en empruntant un petit couloir qui rejoint un col (2470 m) signalé d'une plaque métallique de la Réserve Nationale d'Orlu. La vue se dégage alors sur l'étang du Lanoux et le pic du Carlit. Poursuivre à droite en traversée à flanc de montagne. Après quelques instants, le GR®10 rejoint le sentier (panneaux directionnels) que l'on remonte en direction du Coll de Coma d'Anyell.

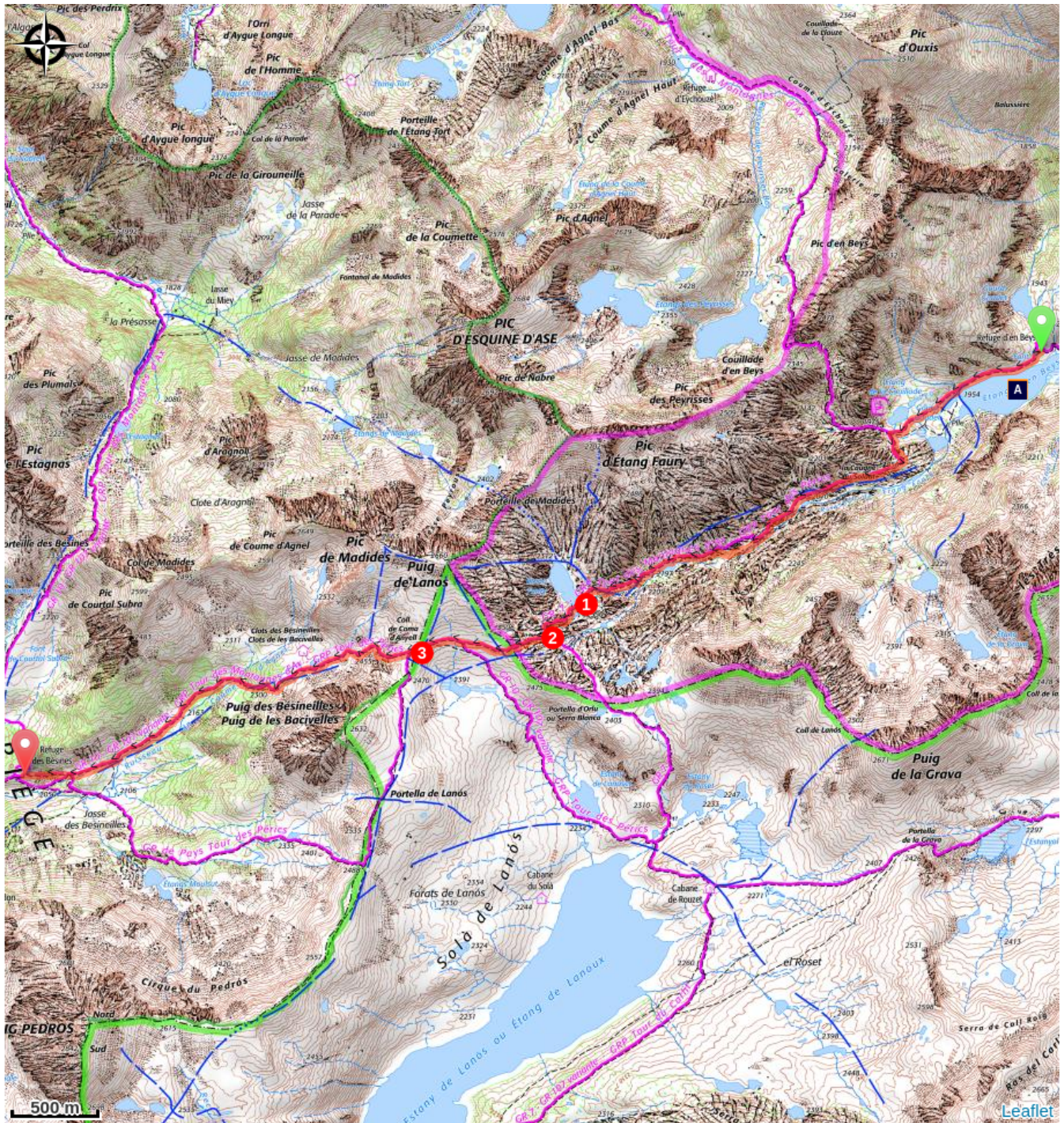
3 -  Coll de Coma d'Anyell (2480 m) - Le traverser et plonger tout droit dans la vallée des Bésines, le long du ruisseau. Au fil de la descente, le sentier s'adoucit, cheminant dans un paysage de pelouses et de pins à crochets. Suivre le balisage qui par une dernière montée de 50 m nous amène au refuge des Bésines.

Cet itinéraire fait partie des 1000 km de GR® et GR®P du Département des

Pyrénées-Orientales. GR® et GR®P sont des marques déposées par la Fédération Française de Randonnée Pédestre et le balisage de cet itinéraire est réalisé par les bénévoles du [Comité Départemental de la Fédération Française de Randonnée Pédestre des Pyrénées-Orientales](#).



Sur votre chemin...



 Étang d'En Beys (A)

Toutes les infos pratiques



Itinéraire inscrit au Plan Départemental des Itinéraires de Promenade et de Randonnée des Pyrénées-Orientales

Le PDIPR est un outil de protection juridique des tracés qui recense les itinéraires ouverts à la randonnée pédestre, équestre et VTT. Il vise ainsi à favoriser la découverte des sites naturels et des paysages ruraux en développant la pratique de la randonnée. Pour être inscrit à ce plan, un itinéraire doit répondre à un ensemble de critères de qualité en terme d'aménagement et de gestion.

Comment venir ?

Transports

Retrouvez tous les transports en commun liO sur www.laregion.fr

Réservez votre train de nuit au départ de Paris et à destination de Latour-de-Carol sur www.oui.sncf

Sinon, pensez au covoiturage !

Lieux de renseignement

Observatoire de la montagne

observatoire.montagne@gmail.com

Tel : +33 (0)5 61 03 06 06

<http://www.observatoire-montagne.com>

Sur votre chemin...



Étang d'En Beys (A)

Perché à 1970 m d'altitude, cet étang de plus de 6 millions de m³ fait partie, avec celui de Naguille et le ruisseau de l'Oriège, des sources hydrauliques de la centrale d'Orlu. Il est lui-même alimenté par les eaux de la vallée de la Porteille d'Espagne et connecté par une galerie souterraine à l'étang de Naguille. Le site est un terrain d'observation privilégié de la marmotte, de l'aigle et de la flore locale composée de soldanelles ou de lys des Pyrénées. Il est aussi un repaire prisé des randonneurs et grimpeurs, mais aussi de nombreux pêcheurs en quête de truites fario ou de saumons de fontaine peuplant les lacs du secteur. Le refuge, situé aux abords de l'étang, dispose de 70 places réparties dans quatre dortoirs séparés.

Crédit photo : © Bernard Frankel - CD66